



Männertour

Typ:
Etappen: **4**
Länge: **21.92 km**
Zeitraum: .. - ..

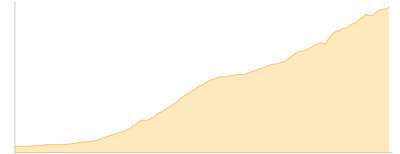
Gehzeit: **13:34 Stunden**
Aufstieg: **2109 Hm**
Abstieg: **1821 Hm**

Etappe 1

Talstation Breitenbergbahn - Bad Kissinger Hütte

Wandern - 981 Hm Aufstieg - 53 Hm Abstieg - **04:05** Stunden Gehzeit - 5.74 km Strecke

Talstation Breitenbergbahn 842m - Bad Kissinger Hütte 1782m

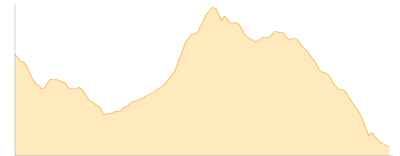


Etappe 2

Bad Kissinger Hütte - Otto-Mayr-Hütte

Wandern - 404 Hm Aufstieg - 643 Hm Abstieg - **03:25** Stunden Gehzeit - 6.49 km Strecke

Bad Kissinger Hütte 1782m - Otto-Mayr-Hütte 1530m



Etappe 3

Otto-Mayr-Hütte - Tannheimer Hütte

Wandern - 655 Hm Aufstieg - 474 Hm Abstieg - **03:35** Stunden Gehzeit - 3.65 km Strecke

Otto-Mayr-Hütte 1530m - Tannheimer Hütte 1760m

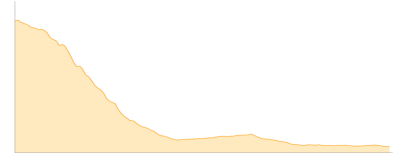


Etappe 4

Tannheimer Hütte - Nesselwängle-Haldensee

Wandern - 69 Hm Aufstieg - 651 Hm Abstieg - **02:25** Stunden Gehzeit - 6.05 km Strecke

Tannheimer Hütte 1760m - Nesselwängle-Haldensee 1126m





Männertour

Mögliche Unterkünfte

Bad Kissinger Hütte 1782 m, DAV, Dusche: ja, mobil: +43 676 3731166, Schlafplätze: 53

Otto-Mayr-Hütte 1530 m, DAV, Dusche: ja, Tel: +43 5677 8457, Schlafplätze: 74

Tannheimer Hütte 1760 m, DAV, Dusche: k.A., mobil: +43 676 5451700, Schlafplätze: 22