



Sulzkogel [5d]

Typ: **Rundtour**
Etappen: **5**
Länge: **51.07 km**
Zeitraum: **00.00.0000 - 00.00.0000**

Gehzeit: **29:30 Stunden**
Aufstieg: **4335 Hm**
Abstieg: **4333 Hm**

Etappe 1

Dortmunder Hütte - Hochreichscharte - Schweinfurter Hütte

Wandern - 1051 Hm Aufstieg - 967 Hm Abstieg - **07:00** Stunden Gehzeit - 12.45 km Strecke

Dortmunder Hütte 1947m - Hochreichscharte 2907m - Schweinfurter Hütte 2028m

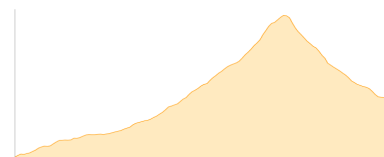


Etappe 2

Schweinfurter Hütte - Winnebachseehütte

Wandern - 861 Hm Aufstieg - 516 Hm Abstieg - **05:10** Stunden Gehzeit - 10.11 km Strecke

Schweinfurter Hütte 2028m - Winnebachseehütte 2362m



Etappe 3

Winnebachseehütte - Pforzheimer Hütte

Wandern - 1155 Hm Aufstieg - 1218 Hm Abstieg - **07:55** Stunden Gehzeit - 12.95 km Strecke

Winnebachseehütte 2362m - Pforzheimer Hütte 2308m

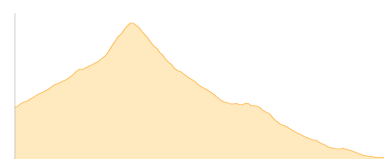


Etappe 4

Pforzheimer Hütte - Schweinfurter Hütte

Wandern - 476 Hm Aufstieg - 756 Hm Abstieg - **03:50** Stunden Gehzeit - 5.93 km Strecke

Pforzheimer Hütte 2308m - Schweinfurter Hütte 2028m

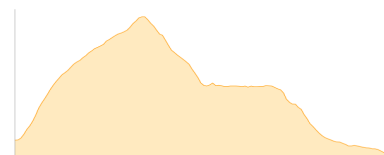


Etappe 5

Schweinfurter Hütte - Dortmunder Hütte

Wandern - 792 Hm Aufstieg - 876 Hm Abstieg - **05:35** Stunden Gehzeit - 9.63 km Strecke

Schweinfurter Hütte 2028m - Dortmunder Hütte 1947m





Sulzkogel [5d]

Mögliche Unterkünfte

Dortmunder Hütte 1947 m, DAV, Dusche: k.A., Tel: +43 5239 5202, Schlafplätze: 75

Schweinfurter Hütte 2028 m, DAV, Dusche: ja, Tel: +43 5255 50029, mobil: +43 664 9257659, Schlafplätze: 52

Winnebachseehütte 2362 m, DAV, Dusche: ja, Tel: +43 5253 5197, Schlafplätze: 48

Pforzheimer Hütte 2308 m, DAV, Dusche: ja, Tel: +43 5236 521, mobil: +43 664 2501301, Schlafplätze: 68

Persönliche Anmerkungen

zuidwestelijk van Innsbruck