



Rosengarten 1

Typ: **Rundtour**
Etappen: **7**
Länge: **40.7 km**
Zeitraum: .. - ..

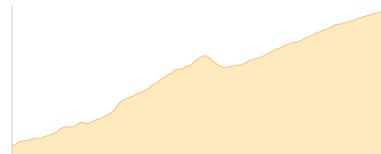
Gehzeit: **31:01 Stunden**
Aufstieg: **4863 Hm**
Abstieg: **4863 Hm**

Etappe 1

Weisslahnbad - Schlernhaus

Wandern - 1437 Hm Aufstieg - 185 Hm Abstieg - **05:55** Stunden Gehzeit - 5.94 km Strecke

Weisslahnbad 1200m - Schlernhaus 2457m

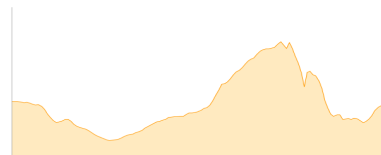


Etappe 2

Schlernhaus - Tierser Alpl

Wandern - 403 Hm Aufstieg - 408 Hm Abstieg - **02:50** Stunden Gehzeit - 5.31 km Strecke

Schlernhaus 2457m - Tierser Alpl 2440m

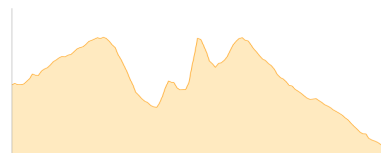


Etappe 3

Tierser Alpl - Vajolet-Hütte

Wandern - 558 Hm Aufstieg - 770 Hm Abstieg - **04:05** Stunden Gehzeit - 5.74 km Strecke

Tierser Alpl 2440m - Vajolet-Hütte 2243m

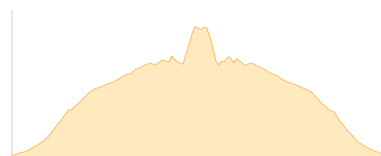


Etappe 4

Vajolet-Hütte - Rosengartenspitze - Vajolet-Hütte

Wandern - 876 Hm Aufstieg - 876 Hm Abstieg - **05:10** Stunden Gehzeit - 4.02 km Strecke

Vajolet-Hütte 2243m - Rosengartenspitze 2890m - Vajolet-Hütte 2243m

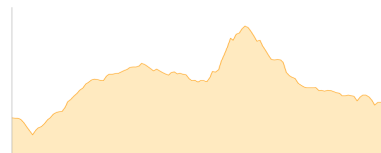


Etappe 5

Vajolet-Hütte - Rotwandhütte

Wandern - 553 Hm Aufstieg - 507 Hm Abstieg - **03:35** Stunden Gehzeit - 6.03 km Strecke

Vajolet-Hütte 2243m - Rotwandhütte 2283m

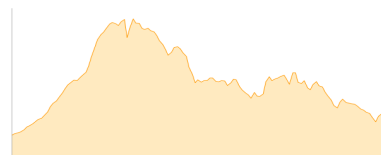


Etappe 6

Rotwandhütte - Kölner Hütte

Wandern - 845 Hm Aufstieg - 785 Hm Abstieg - **04:55** Stunden Gehzeit - 4.33 km Strecke

Rotwandhütte 2283m - Kölner Hütte 2337m






Rosengarten 1

Etappe 7

Kölner Hütte - Weisslahnbad

Wandern - 191 Hm Aufstieg - 1332 Hm Abstieg - **04:30** Stunden Gehzeit - 9.32 km Strecke

Kölner Hütte 2337m - Weisslahnbad 1200m





Rosengarten 1

Mögliche Unterkünfte

Schlernhaus 2457 m, CAI, Dusche: k.A., Schlafplätze: -

Tierser Alpl 2440 m, privat, Dusche: k.A., Schlafplätze: -

Vajolet-Hütte 2243 m, SAT, Dusche: k.A., Schlafplätze: -

Rotwandhütte 2283 m, SAT, Dusche: k.A., Schlafplätze: 62

Kölner Hütte 2337 m, CAI, Dusche: k.A., Tel: +39 0471 612033, mobil: +39 0335 6563512, Schlafplätze: 60