



Michael Lechtahl 2018

Typ: **Rundtour**
Etappen: **4**
Länge: **32.4 km**
Zeitraum: .. - ..

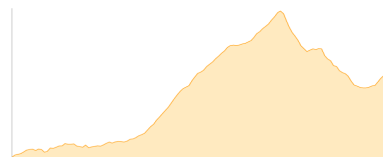
Gehzeit: **20:51 Stunden**
Aufstieg: **3151 Hm**
Abstieg: **3150 Hm**

Etappe 1

Kaisers - Edelweißhaus - Falmendonjoch - Frederic-Simms-Hütte

Wandern - 1235 Hm Aufstieg - 661 Hm Abstieg - **06:40** Stunden Gehzeit - 9.54 km Strecke

Kaisers 1420m - Edelweißhaus 1530m - Falmendonjoch 2381m - Frederic-Simms-Hütte 2004m

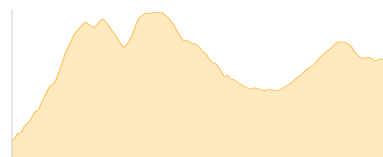


Etappe 2

Frederic-Simms-Hütte - Stierlahnzugjoch - Ansbacher Hütte

Wandern - 1056 Hm Aufstieg - 682 Hm Abstieg - **05:55** Stunden Gehzeit - 7.99 km Strecke

Frederic-Simms-Hütte 2004m - Stierlahnzugjoch 2596m - Ansbacher Hütte 2376m

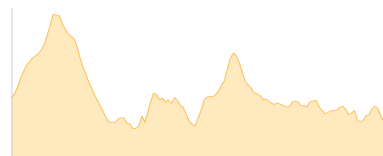


Etappe 3

Ansbacher Hütte - Hinterseejoch - Kaiserjochhaus

Wandern - 751 Hm Aufstieg - 820 Hm Abstieg - **05:05** Stunden Gehzeit - 7.81 km Strecke

Ansbacher Hütte 2376m - Hinterseejoch 2482m - Kaiserjochhaus 2310m

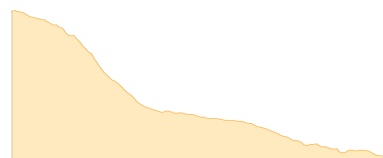


Etappe 4

Kaiserjochhaus - Kaiseralpe - Kaisers

Wandern - 109 Hm Aufstieg - 987 Hm Abstieg - **03:15** Stunden Gehzeit - 7.06 km Strecke

Kaiserjochhaus 2310m - Kaiseralpe 1689m - Kaisers 1420m





Michael Lechtahl 2018

Mögliche Unterkünfte

Edelweißhaus 1530 m, DAV, Dusche: ja, Tel: +43 5633 51158, Schlafplätze: 40

Frederic-Simms-Hütte 2004 m, DAV, Dusche: k.A., Tel: +43 664 4840093, mobil: +49 151 58812580, Schlafplätze: 54

Ansbacher Hütte 2376 m, DAV, Dusche: ja, Tel: +43 676 8429 27 136, Schlafplätze: 81

Kaiserjochhaus 2310 m, DAV, Dusche: ja, Tel: +43 664 1556533, Schlafplätze: 67

Kaiseralpe 1689 m, AV: k.A., Dusche: k.A., Schlafplätze: -