



Hausersee-ErlangerHütte-Wildgrad-Hochzeiger

Typ: **Strecke**
Etappen: **3**
Länge: **33.02 km**
Zeitraum: .. - ..

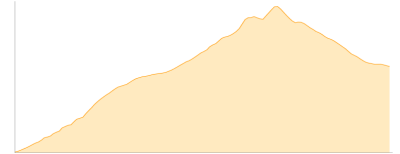
Gehzeit: **24:32 Stunden**
Aufstieg: **4055 Hm**
Abstieg: **3447 Hm**

Etappe 1

Luibisscharte - Hauserseehütte

Wandern - 1685 Hm Aufstieg - 721 Hm Abstieg - **08:05** Stunden Gehzeit - 8.5 km Strecke

Luibisscharte 2914m - Hauserseehütte 2383m

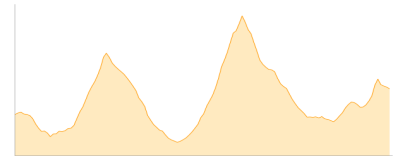


Etappe 2

Hauserseehütte - Frischmann-Hütte - Feilerscharte - Erlanger Hütte

Wandern - 1774 Hm Aufstieg - 1618 Hm Abstieg - **11:15** Stunden Gehzeit - 17.11 km Strecke

Hauserseehütte 2383m - Frischmannhütte 2192m - Feilerscharte 2926m - Erlanger Hütte 2550m

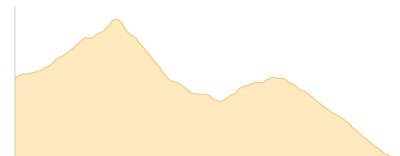


Etappe 3

Erlanger Hütte - Wildgrat - Hochzeiger - Hochzeiger Bergstation

Wandern - 596 Hm Aufstieg - 1108 Hm Abstieg - **05:10** Stunden Gehzeit - 7.42 km Strecke

Erlanger Hütte 2550m - Wildgrat 2971m - Hochzeiger 2560m - Hochzeiger Bergstation 2012m





Hausersee-ErlangerHütte-Wildgrad-Hochzeiger

Mögliche Unterkünfte

Hauserseehütte 2383 m, DAV, Dusche: nein, mobil: +43 664 7828637, Schlafplätze: 15

Frischmannhütte 2192 m, ÖTK, Dusche: ja, mobil: +43 676 744 8339, Schlafplätze: 53

Erlanger Hütte 2550 m, DAV, Dusche: nein, mobil: +43 664 3920268, Schlafplätze: 48