



AHK-1

Typ:
Etappen: **6**
Länge: **62.9 km**
Zeitraum: .. - ..

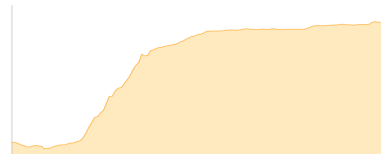
Gehzeit: **29:56 Stunden**
Aufstieg: **4159 Hm**
Abstieg: **3836 Hm**

Etappe 1

Kirchenwirt- Krimml - Krimmler Tauernhaus

Wandern - 671 Hm Aufstieg - 114 Hm Abstieg - **04:15** Stunden Gehzeit - 11.73 km Strecke

Krimml 1067m - Krimmler Tauernhaus 1621m



Etappe 2

Krimmler Tauernhaus - Birnlückerhütte

Wandern - 1115 Hm Aufstieg - 312 Hm Abstieg - **05:40** Stunden Gehzeit - 10.57 km Strecke

Krimmler Tauernhaus 1621m - Birnlückerhütte 2441m



Etappe 3

Birnlückerhütte - Lenkjöchlhütte

Wandern - 1019 Hm Aufstieg - 863 Hm Abstieg - **06:45** Stunden Gehzeit - 12.88 km Strecke

Birnlückerhütte 2441m - Lenkjöchlhütte 2603m

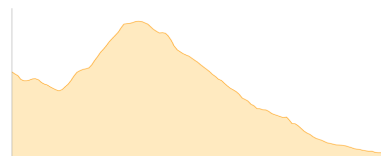


Etappe 4

Lenkjöchlhütte - Vorderes Umbaltörl - Kleine-Philipp-Reuter-Hütte - Clarahütte

Wandern - 493 Hm Aufstieg - 1032 Hm Abstieg - **04:45** Stunden Gehzeit - 8.2 km Strecke

Lenkjöchlhütte 2603m - Vorderes Umbaltörl 2926m - Kleine-Philipp-Reuter-Hütte 2677m - Clarahütte 2038m

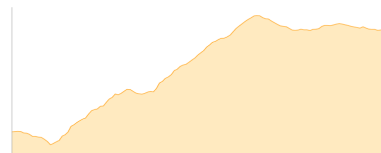


Etappe 5

Clarahütte - Neue Reichenberger Hütte

Wandern - 818 Hm Aufstieg - 293 Hm Abstieg - **04:45** Stunden Gehzeit - 9.91 km Strecke

Clarahütte 2038m - Neue Reichenberger Hütte 2586m



Etappe 6

Neue Reichenberger Hütte - Barmer Haus

Wandern - 43 Hm Aufstieg - 1222 Hm Abstieg - **03:50** Stunden Gehzeit - 9.61 km Strecke

Neue Reichenberger Hütte 2586m - Barmer Haus 1391m





AHK-1

Mögliche Unterkünfte

Krimmler Tauernhaus 1621 m, privat, Dusche: k.A., Tel: +43 664 2612174, Schlafplätze: 59

Birnlückenhütte 2441 m, CAI, Dusche: k.A., Tel: +39 0474 654140, Schlafplätze: 46

Lenkjöchlhütte 2603 m, AV: k.A., Dusche: k.A., Tel: +39 0474 654144, Schlafplätze: 46

Clarahütte 2038 m, DAV, Dusche: ja, Tel: +43 664 9758893, Schlafplätze: 18

Neue Reichenberger Hütte 2586 m, ÖAV, Dusche: ja, Tel: +43 4873 5580, mobil: +49 15156049308, Schlafplätze: 60

Barner Haus 1391 m, DAV, Dusche: k.A., Schlafplätze: -