



rROSENGARTEN

Typ:
Etappen: **6**
Länge: **60.2 km**
Zeitraum: .. - ..

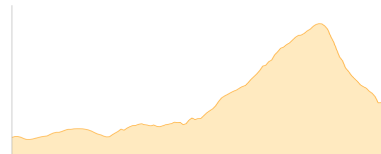
Gehzeit: **35:47 Stunden**
Aufstieg: **4971 Hm**
Abstieg: **5846 Hm**

Etappe 1

Seiser Alm - Mahlkechthütte - Grasleitenhütte

Wandern - 734 Hm Aufstieg - 600 Hm Abstieg - **04:55** Stunden Gehzeit - 10.18 km Strecke

Seiser Alm 2002m - Mahlkechthütte 2054m - Grasleitenhütte 2165m

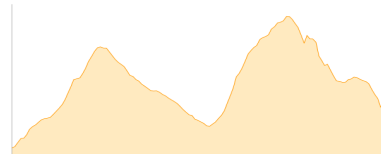


Etappe 2

Grasleitenhütte - Grasleitenpasshütte - Vajolet-Hütte - Kölner Hütte

Wandern - 1196 Hm Aufstieg - 991 Hm Abstieg - **07:00** Stunden Gehzeit - 7.95 km Strecke

Grasleitenhütte 2165m - Grasleitenpasshütte 2601m - Vajolet-Hütte 2243m - Kölner Hütte 2337m

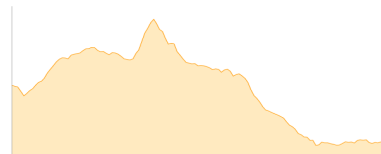


Etappe 3

Vajolet-Hütte - Rotwandhütte - Ciamped-e

Wandern - 573 Hm Aufstieg - 834 Hm Abstieg - **04:50** Stunden Gehzeit - 9.83 km Strecke

Vajolet-Hütte 2243m - Rotwandhütte 2283m - Ciampedie 1998m




Etappe 4

Ciamped-e - Gardeccia - Vajolet-Hütte - Rifugio d- Antermoia

Wandern - 1020 Hm Aufstieg - 468 Hm Abstieg - **05:35** Stunden Gehzeit - 10.09 km Strecke

Ciampedie 1998m - Rifugio Gardeccia 1949m - Vajolet-Hütte 2243m - Rifugio Antermoia 2497m

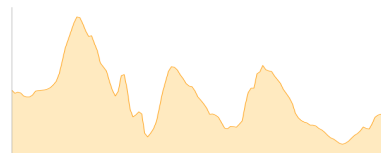


Etappe 5

Rifugio d- Antermoia - Schlernhaus

Wandern - 990 Hm Aufstieg - 1064 Hm Abstieg - **06:55** Stunden Gehzeit - 11.58 km Strecke

Rifugio Antermoia 2497m - Schlernhaus 2457m



Etappe 6

Schlernhaus - Tschafonhütte - Tiers

Wandern - 458 Hm Aufstieg - 1889 Hm Abstieg - **06:35** Stunden Gehzeit - 10.56 km Strecke

Schlernhaus 2457m - Tschafonhütte 1722m - Tiers 1019m





Mögliche Unterkünfte

Seiser Alm 2002 m, AV: k.A., Dusche: k.A., Schlafplätze: -
Mahlknechthütte 2054 m, AV: k.A., Dusche: k.A., Schlafplätze: -
Grasleitenhütte 2165 m, CAI, Dusche: k.A., Tel: +39 0471 642103, Schlafplätze: -
Grasleitenpasshütte 2601 m, AV: k.A., Dusche: k.A., Schlafplätze: -
Vajolet-Hütte 2243 m, SAT, Dusche: k.A., Schlafplätze: -
Kölner Hütte 2337 m, CAI, Dusche: k.A., Tel: +39 0471 612033, mobil: +39 0335 6563512, Schlafplätze: 60
Rotwandhütte 2283 m, SAT, Dusche: k.A., Schlafplätze: 62
Ciampedie 1998 m, CAI-SAT, Dusche: k.A., Schlafplätze: -
Rifugio Gardeccia 1949 m, AV: k.A., Dusche: k.A., Schlafplätze: -
Rifugio Antermoia 2497 m, AV: k.A., Dusche: k.A., Schlafplätze: -
Schlernhaus 2457 m, CAI, Dusche: k.A., Schlafplätze: -
Tschafohnütte 1722 m, AV: k.A., Dusche: k.A., Schlafplätze: -