



Rosen2

Typ:
Etappen: **6**
Länge: **43.03 km**
Zeitraum: .. - ..

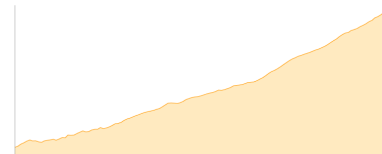
Gehzeit: **25:34 Stunden**
Aufstieg: **3722 Hm**
Abstieg: **3883 Hm**

Etappe 1

Welschnofen - Kölner Hütte

Wandern - 1267 Hm Aufstieg - 108 Hm Abstieg - **05:20** Stunden Gehzeit - 7.35 km Strecke

Welschnofen 1181m - Kölner Hütte 2337m

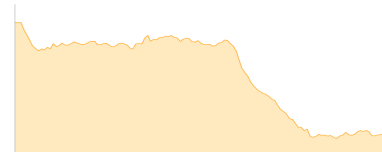


Etappe 2

Kölner Hütte - Christomannos - Rotwandhütte - Ciamped-e

Wandern - 401 Hm Aufstieg - 767 Hm Abstieg - **04:00** Stunden Gehzeit - 8.75 km Strecke

Kölner Hütte 2337m - Christomannos 2276m - Rotwandhütte 2283m - Ciampedie 1998m

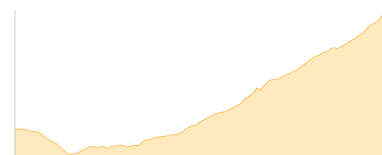


Etappe 3

Ciamped-e - Gardeccia - Vajolet-Hütte - Grasleitenpasshütte

Wandern - 841 Hm Aufstieg - 223 Hm Abstieg - **04:10** Stunden Gehzeit - 7.35 km Strecke

Ciampedie 1998m - Rifugio Gardeccia 1949m - Vajolet-Hütte 2243m - Grasleitenpasshütte 2601m



Etappe 4: Ruhetag

Etappe 5

Grasleitenpasshütte - Tierser Alpl - Schlernhaus

Wandern - 755 Hm Aufstieg - 896 Hm Abstieg - **05:25** Stunden Gehzeit - 9.01 km Strecke

Grasleitenpasshütte 2601m - Tierser Alpl 2440m - Schlernhaus 2457m



Etappe 6

Schlernhaus - Tschafonhütte - Tiers

Wandern - 458 Hm Aufstieg - 1889 Hm Abstieg - **06:35** Stunden Gehzeit - 10.56 km Strecke

Schlernhaus 2457m - Tschafonhütte 1722m - Tiers 1019m





Rosen2

Mögliche Unterkünfte

Kölner Hütte 2337 m, CAI, Dusche: k.A., Tel: +39 0471 612033, mobil: +39 0335 6563512, Schlafplätze: 60

Rotwandhütte 2283 m, SAT, Dusche: k.A., Schlafplätze: 62

Ciampedie 1998 m, CAI-SAT, Dusche: k.A., Schlafplätze: -

Rifugio Gardeccia 1949 m, AV: k.A., Dusche: k.A., Schlafplätze: -

Vajolet-Hütte 2243 m, SAT, Dusche: k.A., Schlafplätze: -

Grasleitenpasshütte 2601 m, AV: k.A., Dusche: k.A., Schlafplätze: -

Tierser Alpl 2440 m, privat, Dusche: k.A., Schlafplätze: -

Schlernhaus 2457 m, CAI, Dusche: k.A., Schlafplätze: -

Tschafonhütte 1722 m, AV: k.A., Dusche: k.A., Schlafplätze: -