



Vakantie 2014 - versie 1

Typ: **Rundtour**
Etappen: **4**
Länge: **37.37 km**
Zeitraum: **.. - ..**

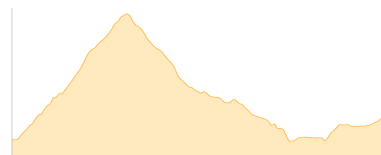
Gehzeit: **21:45 Stunden**
Aufstieg: **3201 Hm**
Abstieg: **3205 Hm**

Etappe 1

Lucknerhaus - Glorer Hütte - Glocknerhaus

Wandern - 1107 Hm Aufstieg - 915 Hm Abstieg - **07:20** Stunden Gehzeit - 14.34 km Strecke

Glocknerwinkel 1935m - Glorer Hütte 2642m - Glocknerhaus 2132m

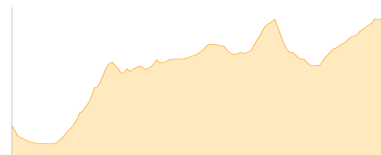


Etappe 2

Glocknerhaus - Salmhütte - Stüdlhütte

Hochalpin - 1383 Hm Aufstieg - 699 Hm Abstieg - **07:35** Stunden Gehzeit - 12.88 km Strecke

Glocknerhaus 2132m - Salmhütte 2644m - Stüdlhütte 2801m

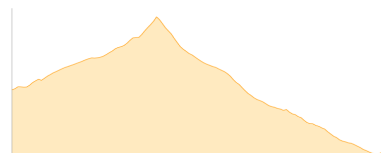


Etappe 3

Stüdlhütte - Lucknerhütte

Hochalpin - 681 Hm Aufstieg - 1242 Hm Abstieg - **05:45** Stunden Gehzeit - 7.68 km Strecke

Stüdlhütte 2801m - Lucknerhütte 2241m



Etappe 4

Lucknerhütte - Lucknerhaus

Wandern - 30 Hm Aufstieg - 349 Hm Abstieg - **01:05** Stunden Gehzeit - 2.47 km Strecke

Lucknerhütte 2241m - Glocknerwinkel 1935m





Vakantie 2014 - versie 1

Mögliche Unterkünfte

Glorer Hütte 2642 m, DAV, Dusche: k.A., mobil: +43 664 3032200, Schlafplätze: 50

Glocknerhaus 2132 m, ÖAV, Dusche: ja, Tel: +43 4824 24666, mobil: +43 676 9448284, Schlafplätze: 88

Salmhütte 2644 m, ÖAV, Dusche: k.A., Schlafplätze: 50

Stüdlhütte 2801 m, DAV, Dusche: ja, Tel: +43 4876 8209, Schlafplätze: 108

Lucknerhütte 2241 m, privat, Dusche: k.A., Tel: +43 4876 8455, Schlafplätze: 44