



Dolomiten September 2017

Typ: **Rundtour**
Etappen: **5**
Länge: **46.34 km**
Zeitraum: **.. - ..**

Gehzeit: **25:35 Stunden**
Aufstieg: **3708 Hm**
Abstieg: **3707 Hm**

Etappe 1

1. Etappe Capanna Alpina - Scotonihütte

Wandern - 289 Hm Aufstieg - 12 Hm Abstieg - **01:15** Stunden Gehzeit - 1.87 km Strecke

Capanna Alpina 1726m - Scotonihütte 2040m

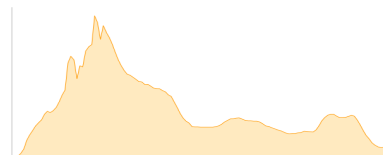


Etappe 2

2. Etappe Scotonihütte - Lavarellahütte

Wandern - 989 Hm Aufstieg - 944 Hm Abstieg - **06:30** Stunden Gehzeit - 10.46 km Strecke

Scotonihütte 2040m - Lavarellahütte 2042m

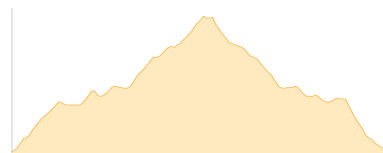


Etappe 3

3. Etappe Lavarellahütte - Kreuzkofeljoch - Heiligkreuzkofel - Lavarellahütte

Wandern - 1016 Hm Aufstieg - 1016 Hm Abstieg - **07:10** Stunden Gehzeit - 14.08 km Strecke

Lavarellahütte 2042m - Kreuzkofeljoch 2612m - Heiligkreuzkofel 2907m - Lavarellahütte 2042m

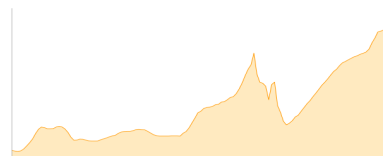


Etappe 4

4. Etappe Lavarellahütte - Große Fanesalm - Rifugio Lagazuoi

Wandern - 1351 Hm Aufstieg - 681 Hm Abstieg - **07:30** Stunden Gehzeit - 12.8 km Strecke

Lavarellahütte 2042m - Große Fanesalm 2102m - Rifugio Lagazuoi 2750m




Etappe 5

5. Etappe Rifugio Lagazuoi - Scotonihütte - Capanna Alpina

Wandern - 63 Hm Aufstieg - 1054 Hm Abstieg - **03:15** Stunden Gehzeit - 7.13 km Strecke

Rifugio Lagazuoi 2750m - Scotonihütte 2040m - Capanna Alpina 1726m





Dolomiten September 2017

Mögliche Unterkünfte

Capanna Alpina 1726 m, AV: k.A., Dusche: k.A., Tel: +39 0471 849418, Schlafplätze: -

Scotonihütte 2040 m, AV: k.A., Dusche: k.A., Tel: +39 0471 847330, Schlafplätze: -

Lavarellahütte 2042 m, AV: k.A., Dusche: k.A., Tel: +39 0474 501079, Schlafplätze: -

Große Fanesalm 2102 m, AV: k.A., Dusche: k.A., Schlafplätze: -

Rifugio Lagazuoi 2750 m, AV: k.A., Dusche: k.A., Tel: +39 0436 867303, mobil: +39 340 7195306, Schlafplätze: 74