



Tannheimer Tal 2017

Typ: **Stützpunkt**
Etappen: **3**
Länge: **35.85 km**
Zeitraum: **30.09.2017 - 02.10.2017**

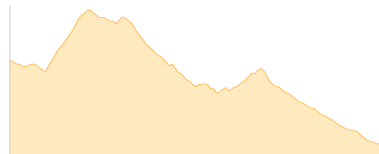
Gehzeit: **18:35 Stunden**
Aufstieg: **1878 Hm**
Abstieg: **3494 Hm**

Etappe 1 30.09.2017 Samstag

Bergstation Wannjochlift - Kühgundspitz - Wannenjoch - Iseler - Wiedhagalpe - Schattwald

Wandern **T3** - 643 Hm Aufstieg - 1146 Hm Abstieg - **05:25** Stunden Gehzeit - 12.24 km Strecke

Bergstation Wannjochlift 1569m - Kühgundspitze 1890m - Wannenjoch/Kühgundkopf 1908m - Iseler 1876m

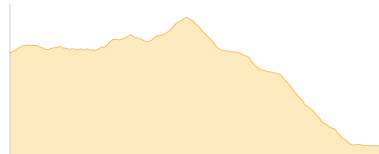


Etappe 2 01.10.2017 Sonntag

Bergstation Vogelhornbahn - Neunerköpfe - Schochenspitze - Landsberger Hütte - ... - Vilsalpsee

Wandern **T4** - 432 Hm Aufstieg - 1046 Hm Abstieg - **05:30** Stunden Gehzeit - 11.8 km Strecke

Bergstation Neunerköpfe 1777m - Neunerköpfe 1862m - Strindenscharte 1855m - Gappenfeldscharte 1858m
- Schochenspitze 2069m - Landsberger Hütte 1810m - Traualpsee 1630m - Vilsalpsee 1165m

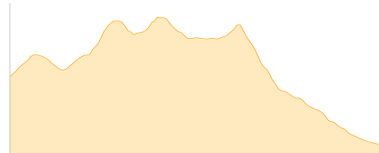


Etappe 3 02.10.2017 Montag

Bergstation Wannjochlift - Bschießler - Ponten - Zirleseck - ... - Talstation Wannenjochlift

Wandern **T4** - 803 Hm Aufstieg - 1302 Hm Abstieg - **07:40** Stunden Gehzeit - 11.81 km Strecke

Bergstation Wannjochlift 1569m - Bschießler 2000m - Ponten 2045m - Zirleseck 1870m - Rohnenspitze 1990m
- Talstation Wannenjochlift 1094m





Tannheimer Tal 2017

Mögliche Unterkünfte

Landsberger Hütte 1810 m, DAV, Dusche: ja, Schlafplätze: -

Persönliche Anmerkungen

Unterkunft in Schattwald, Alpenblick