



# Hüttentour 2014

Typ: Gehzeit: **23:54 Stunden**  
Etappen: **4** Aufstieg: **3334 Hm**  
Länge: **46.26 km** Abstieg: **3500 Hm**  
Zeitraum: **00.00.0000 - 14.08.2014**

## Etappe 1 14.08.2014 Donnerstag

### Kölner Hütte - Rotwandhütte - Vajolet-Hütte

Wandern - 662 Hm Aufstieg - 768 Hm Abstieg - **05:05** Stunden Gehzeit - 10.94 km Strecke

Kölner Hütte 2337m - Rotwandhütte 2283m - Vajolet-Hütte 2243m

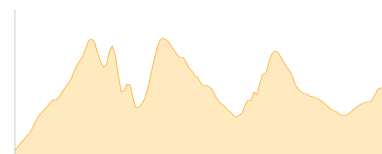


## Etappe 2

### Vajolet-Hütte - Tierser Alpl - Schlernhaus

Wandern - 1058 Hm Aufstieg - 848 Hm Abstieg - **06:40** Stunden Gehzeit - 11.22 km Strecke

Vajolet-Hütte 2243m - Tierser Alpl 2440m - Schlernhaus 2457m

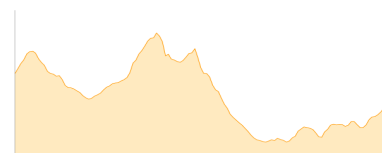


## Etappe 3

### Schlernhaus - Schlern: Petz - Schlernhaus - Tierser Alpl - Plattkofelhütte

Wandern - 699 Hm Aufstieg - 845 Hm Abstieg - **05:40** Stunden Gehzeit - 13.37 km Strecke

Schlernhaus 2457m - Petz 2564m - Schlernhaus 2457m - Tierser Alpl 2440m - Plattkofelhütte 2300m

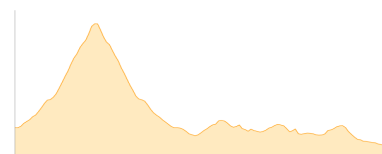


## Etappe 4

### Plattkofelhütte - Plattkofel - Plattkofelhütte - Rifugio Sandro Pertini - Sellajochhaus

Wandern - 915 Hm Aufstieg - 1039 Hm Abstieg - **06:30** Stunden Gehzeit - 10.74 km Strecke

Plattkofelhütte 2300m - Plattkofel 2969m - Plattkofelhütte 2300m - Rifugio Sandro Pertini 2300m - Sellajochhaus 2180m





# Hüttentour 2014

## Mögliche Unterkünfte

Kölner Hütte 2337 m, CAI, Dusche: k.A., Tel: +39 0471 612033, mobil: +39 0335 6563512, Schlafplätze: 60

Rotwandhütte 2283 m, SAT, Dusche: k.A., Schlafplätze: 62

Vajolet-Hütte 2243 m, SAT, Dusche: k.A., Schlafplätze: -

Tierser Alpl 2440 m, privat, Dusche: k.A., Schlafplätze: -

Schlernhaus 2457 m, CAI, Dusche: k.A., Schlafplätze: -

Plattkofelhütte 2300 m, AV: k.A., Dusche: k.A., Schlafplätze: -

Rifugio Sandro Pertini 2300 m, AV: k.A., Dusche: k.A., Schlafplätze: -

Sellajochhaus 2180 m, AV: k.A., Dusche: k.A., Schlafplätze: -