



Riese 1

Typ: **Strecke**
Etappen: **4**
Länge: **45.28 km**
Zeitraum: .. - ..

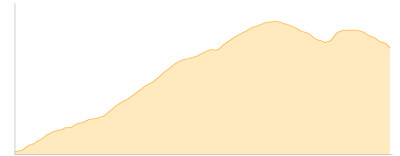
Gehzeit: **16:15 Stunden**
Aufstieg: **1913 Hm**
Abstieg: **1578 Hm**

Etappe 1

Parkplatz Ost Harrachov - Pramen Labe/Elbquelle - Labska Bouda - Martinova bouda

Wandern - 770 Hm Aufstieg - 227 Hm Abstieg - **04:55** Stunden Gehzeit - 13.42 km Strecke

Parkplatz Ost Harrachov 715m - Pramen Labe/Elbquelle 1387m - Labska Bouda 1305m - Martinova bouda 1260m



Etappe 2

Martinova bouda - Petrova Bouda -abgebrannt- - Spindlerova Bouda - Lucni Bouda - Vyrovka

Wandern - 530 Hm Aufstieg - 429 Hm Abstieg - **05:05** Stunden Gehzeit - 15.22 km Strecke

Martinova bouda 1260m - Petrova Bouda (abgebrannt) 1280m - Spindlerova Bouda 1201m - Lucni Bouda 1415m - Vyrovka 1359m

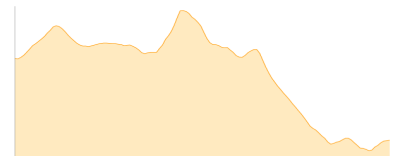


Etappe 3

Vyrovka - Lucni Bouda - Schneekoppe - Jelenka bouda

Wandern - 499 Hm Aufstieg - 879 Hm Abstieg - **05:15** Stunden Gehzeit - 13.9 km Strecke

Vyrovka 1359m - Lucni Bouda 1415m - Schneekoppe 1602m - Jelenka bouda 1260m




Etappe 4

Horsk- hotel Pomezn- bouda

Wandern - 114 Hm Aufstieg - 43 Hm Abstieg - **00:55** Stunden Gehzeit - 2.74 km Strecke

Horský hotel Pomezní bouda 1050m





Riese 1

Mögliche Unterkünfte

Labska Bouda 1305 m, AV: k.A., Dusche: k.A., Schlafplätze: -

Martinova bouda 1260 m, AV: k.A., Dusche: k.A., Schlafplätze: -

Petrova Bouda (abgebrannt) 1280 m, AV: k.A., Dusche: k.A., Schlafplätze: -

Spindlerova Bouda 1201 m, AV: k.A., Dusche: k.A., Schlafplätze: -

Lucni Bouda 1415 m, AV: k.A., Dusche: k.A., Schlafplätze: -

Vyrovka 1359 m, AV: k.A., Dusche: k.A., Schlafplätze: -

Jelenka bouda 1260 m, AV: k.A., Dusche: k.A., Schlafplätze: -

Horský hotel Pomezni bouda 1050 m, AV: k.A., Dusche: k.A., Schlafplätze: -