



Meran Oktober 2018

Typ: **Rundtour**
Etappen: **5**
Länge: **39.32 km**
Zeitraum: .. - ..


Gehzeit: **27:06 Stunden**
Aufstieg: **4155 Hm**
Abstieg: **4157 Hm**

Etappe 1

Meran Okt. 2017: Birkenwald - Lodnerhütte

Wandern - 1360 Hm Aufstieg - 99 Hm Abstieg - **05:40** Stunden Gehzeit - 7.24 km Strecke

Birkenwald 970m - Lodnerhütte 2262m

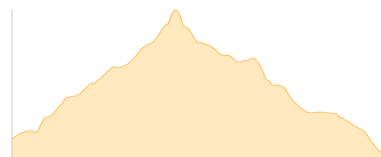


Etappe 2

Meran Okt. 2017: Lodnerhütte - Lazinser Rötlspitze - Oberkaser Alm

Wandern - 881 Hm Aufstieg - 974 Hm Abstieg - **06:00** Stunden Gehzeit - 8.7 km Strecke

Lodnerhütte 2262m - Lazinser Rötlspitze 3038m - Oberkaser Alm 2131m

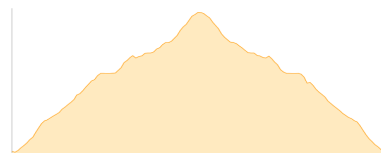


Etappe 3

Meran Okt. 2017: Oberkaser Alm - Schwarzkopf - Oberkaser Alm

Wandern - 706 Hm Aufstieg - 706 Hm Abstieg - **04:40** Stunden Gehzeit - 7.41 km Strecke

Oberkaser Alm 2131m - Schwarzkopf [Texelgruppe] 2805m - Oberkaser Alm 2131m



Etappe 4

Meran Okt. 2017: Oberkaser Alm - Mutspitz - Hochganghaus

Wandern - 715 Hm Aufstieg - 1028 Hm Abstieg - **05:35** Stunden Gehzeit - 9.22 km Strecke

Oberkaser Alm 2131m - Mutspitz 2291m - Hochganghaus 1839m



Etappe 5

Meran Okt. 2017: Hochganghaus - Birkenwald

Wandern - 493 Hm Aufstieg - 1350 Hm Abstieg - **05:10** Stunden Gehzeit - 6.74 km Strecke

Hochganghaus 1839m - Birkenwald 970m





Meran Oktober 2018

Mögliche Unterkünfte

Lodnerhütte 2262 m, CAI, Dusche: k.A., Tel: +39 0473 967367, Schlafplätze: 56

Oberkaser Alm 2131 m, privat, Dusche: k.A., Tel: +39 0473 420 452, Schlafplätze: 25

Hochganghaus 1839 m, privat, Dusche: k.A., Tel: +39 0473 443310, Schlafplätze: 30