



# Lichtenstein/Malbun

Typ: **Strecke**  
Etappen: **3**  
Länge: **35.86 km**  
Zeitraum: .. - ..

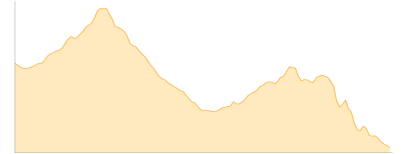
Gehzeit: **19:27 Stunden**  
Aufstieg: **2242 Hm**  
Abstieg: **3750 Hm**

## Etappe 1

### Bergbahn Sareis - Malbun - Sücka

Wandern - 967 Hm Aufstieg - 1524 Hm Abstieg - **08:15** Stunden Gehzeit - 15.89 km Strecke

Sareis 2000m - Augstenberg 2365m - Pfälzerhütte 2108m - Untersäss 1702m - Untersäss 1702m

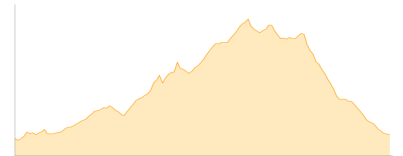


## Etappe 2

### Berggasthaus Sücka - Gafleispitz - Drei Schwestern - Sarojasattel - Gafadurahütte

Wandern - 1136 Hm Aufstieg - 1106 Hm Abstieg - **07:30** Stunden Gehzeit - 12 km Strecke

Sücka 1403m - Gafleispitz 1982m - Drei Schwestern 2052m - Sarojasattel 1629m - Gafadurahütte 1428m

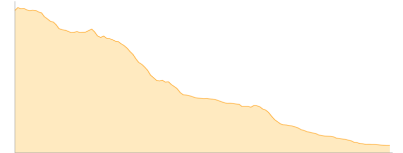


## Etappe 3

### Gafadurahütte - Planken Schulhaus -Schaan

Wandern - 139 Hm Aufstieg - 1120 Hm Abstieg - **03:40** Stunden Gehzeit - 7.97 km Strecke

Gafadurahütte 1428m - Planken 793m





## Lichtenstein/Malbun

### Mögliche Unterkünfte

Pfälzerhütte 2108 m, LAV, Dusche: k.A., Tel: +423 263 36 79, Schlafplätze: 62

Sücka 1403 m, AV: k.A., Dusche: k.A., Schlafplätze: -

Gafadurahütte 1428 m, LAV, Dusche: k.A., Tel: +423 7871428, mobil: +41 78 947 30 61, Schlafplätze: 42