



# Karwendel 2017

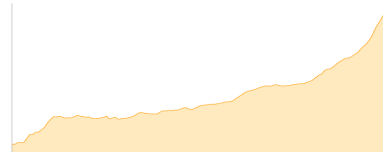
Typ:	<b>Strecke</b>	Gehzeit:	<b>42:08 Stunden</b>
Etappen:	<b>7</b>	Aufstieg:	<b>6246 Hm</b>
Länge:	<b>73.21 km</b>	Abstieg:	<b>5953 Hm</b>
Zeitraum:	<b>.. - ..</b>		

## Etappe 1

### Scharnitz - Karwendelhaus

Wandern - 969 Hm Aufstieg - 179 Hm Abstieg - **05:55** Stunden Gehzeit - 16.34 km Strecke

Scharnitz 962m - Karwendelhaus 1765m



## Etappe 2

### Karwendelhaus - Östliche Karwendelspitze - Karwendelhaus

Wandern - 940 Hm Aufstieg - 940 Hm Abstieg - **05:45** Stunden Gehzeit - 6.04 km Strecke

Karwendelhaus 1765m - Östliche Karwendelspitze 2537m - Karwendelhaus 1765m



## Etappe 3

### Karwendelhaus - Hochalmkreuz - Karwendelhaus - Kleiner Ahornboden - Falkenhütte - ... - Falkenhütte

Wandern - 1290 Hm Aufstieg - 1204 Hm Abstieg - **08:45** Stunden Gehzeit - 16.33 km Strecke

Karwendelhaus 1765m - Hochalmkreuz 2192m - Karwendelhaus 1765m - Kleiner Ahornboden 1400m -

Falkenhütte [T] 1846m - Mahnkopf 2093m - Falkenhütte [T] 1846m



## Etappe 4

### Falkenhütte - Spielissjoch - Hohljoch - Rasthütte Engalm - Binsalm-Niederleger - ... - Lamsenjochhütte

Wandern - 958 Hm Aufstieg - 853 Hm Abstieg - **06:25** Stunden Gehzeit - 11.9 km Strecke

Falkenhütte [T] 1846m - Spielissjoch 1773m - Hohljoch 1794m - Rasthütte Engalm 1227m -

Binsalm-Niederleger 1502m - Westliches Lamsenjoch 1940m - Lamsenjochhütte 1953m



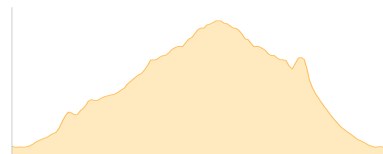
## Etappe 5

### Lamsenjochhütte - Brudertunnel - Lamsenspitze - Lamsscharte - Lamsenjochhütte

Wandern - 599 Hm Aufstieg - 599 Hm Abstieg - **03:40** Stunden Gehzeit - 3.76 km Strecke

Lamsenjochhütte 1953m - Brudertunnel 2100m - Lamsenspitze 2508m - Lamsscharte 2279m -

Lamsenjochhütte 1953m



## Etappe 6

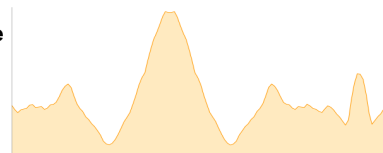
### Lamsenjochhütte - Westliches Lamsenjoch - Hahnkampfl - Gramaialm Hochleger - ... - Lamsenjochhütte

Wandern - 1470 Hm Aufstieg - 1472 Hm Abstieg - **09:45** Stunden Gehzeit - 14.95 km Strecke

Lamsenjochhütte 1953m - Westliches Lamsenjoch 1940m - Hahnkampfl 2080m - Gramaialm Hochleger

1756m - Sonnjoch 2457m - Gramaialm Hochleger 1756m - Lamsenjochhütte 1953m - Schafjöchli 2157m -

Lamsenjochhütte 1953m





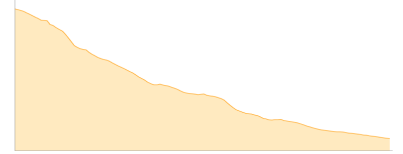
# Karwendel 2017

## Etappe 7

### Lamsenjochhütte - Gramaier Grund - Gramai-Alm

Wandern - 20 Hm Aufstieg - 706 Hm Abstieg - **02:00** Stunden Gehzeit - 3.88 km Strecke

Lamsenjochhütte 1953m - Gramaier Grund 1364m - Gramai-Alm 1265m





# Karwendel 2017

## Mögliche Unterkünfte

Karwendelhaus 1765 m, DAV, Dusche: k.A., Tel: +43 720 983554, Schlafplätze: 193

Kleiner Ahornboden 1400 m, AV: k.A., Dusche: k.A., Schlafplätze: -

Falkenhütte [T] 1846 m, DAV, Dusche: k.A., Tel: +43 5245 245, Schlafplätze: 130

Binsalm-Niederleger 1502 m, privat, Dusche: k.A., Schlafplätze: -

Lamsenjochhütte 1953 m, DAV, Dusche: k.A., Tel: +43 5244 620 63, mobil: +43 664 3528836, Schlafplätze: 140

Gramaialm Hochleger 1756 m, AV: k.A., Dusche: k.A., Schlafplätze: -

Gramai-Alm 1265 m, AV: k.A., Dusche: k.A., Schlafplätze: -