



# CLMG

Typ:  
Etappen: 7  
Länge: 150.02 km  
Zeitraum: .. - ..

Gehzeit: 63:34 Stunden  
Aufstieg: 8309 Hm  
Abstieg: 8057 Hm

## Etappe 1

### Oberstdorf - Kemptner Hütte

Wandern - 1143 Hm Aufstieg - 89 Hm Abstieg - 06:00 Stunden Gehzeit - 14.57 km Strecke

Oberstdorf 803m - Kemptner Hütte 1845m



## Etappe 2

### Kemptner Hütte - Holzgau - Bach - Madau - Württemberger Haus

Wandern - 1875 Hm Aufstieg - 1513 Hm Abstieg - 13:30 Stunden Gehzeit - 30.9 km Strecke

Kemptner Hütte 1845m - Holzgau 1098m - Bach 1070m - Madau, Hermine 1307m - Württemberger Haus 2220m

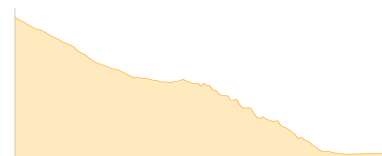


## Etappe 3

### Württembergischer Haus - Zams - Venetbahn Talstation

Wandern - 258 Hm Aufstieg - 1698 Hm Abstieg - 05:45 Stunden Gehzeit - 11.85 km Strecke

Württembergischer Haus 2220m - Zams 765m - Venetbahn Talstation 770m



## Etappe 4

### Zamser Schihütte - Jerzens - Gletscherblick - Braunschweiger Hütte

Wandern - 2865 Hm Aufstieg - 1856 Hm Abstieg - 19:00 Stunden Gehzeit - 45.74 km Strecke

Skihütte Zams 1740m - Jerzens 1114m - Gletscherblick 1696m - Braunschweiger Hütte 2759m



## Etappe 5

### Braunschweiger Hütte - Talhütte Zwieselstein

Wandern - 325 Hm Aufstieg - 1609 Hm Abstieg - 06:05 Stunden Gehzeit - 14.56 km Strecke

Braunschweiger Hütte 2759m - Zwieselstein 1472m

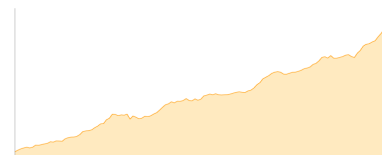


## Etappe 6

### Talhütte Zwieselstein - Vent - Hochjoch-Hospiz

Wandern - 1234 Hm Aufstieg - 279 Hm Abstieg - 07:45 Stunden Gehzeit - 21.29 km Strecke

Zwieselstein 1472m - Vent 1895m - Hochjoch-Hospiz 2413m





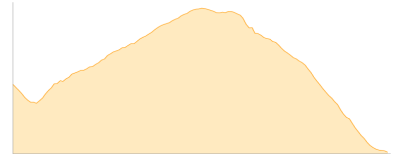
## CLMG

### Etappe 7

#### Hochjoch-Hospiz - Schöne Aussicht - Kurzras

Wandern - 609 Hm Aufstieg - 1013 Hm Abstieg - **05:25** Stunden Gehzeit - 11.1 km Strecke

Hochjoch-Hospiz 2413m - Schöne Aussicht [BZ] 2842m - Kurzras 2011m





## **Mögliche Unterkünfte**

Kemptner Hütte 1845 m, DAV, Dusche: k.A., Tel: +49 8322 700152, Schlafplätze: 285

Madau, Hermine 1307 m, AV: k.A., Dusche: k.A., Schlafplätze: -

Württembergischer Haus 2220 m, DAV, Dusche: nein, mobil: +43 664 4401244, Schlafplätze: 58

Skihütte Zams 1740 m, privat, Dusche: k.A., Tel: +43 5442 61 300, mobil: +43 650 4218 709, Schlafplätze: 70

Braunschweiger Hütte 2759 m, DAV, Dusche: ja, Tel: +43 664 2012013, mobil: +43 664 535 37 22, Schlafplätze: 183

Zwieselstein 1472 m, DAV, Dusche: k.A., Schlafplätze: 27

Hochjoch-Hospiz 2413 m, DAV, Dusche: ja, Tel: +43 676 6305998, mobil: +43 720 347821, Schlafplätze: 60

Schöne Aussicht [BZ] 2842 m, privat, Dusche: ja, Tel: +39 0473 662140, Schlafplätze: 72