



E5 Klassenfahrt

Typ: **Strecke**
Etappen: **10**
Länge: **92.3 km**
Zeitraum: .. - ..

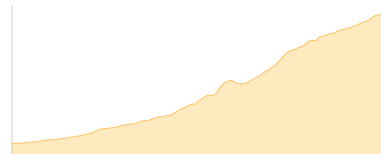
Gehzeit: **49:36 Stunden**
Aufstieg: **6307 Hm**
Abstieg: **8424 Hm**

Etappe 1

Spielmannsau - Kemptner Hütte

Wandern - 931 Hm Aufstieg - 60 Hm Abstieg - **04:00** Stunden Gehzeit - 6.2 km Strecke

Spielmannsau 986m - Kemptner Hütte 1845m



Etappe 2

Kemptner Hütte - Holzgau Arzt

Wandern - 241 Hm Aufstieg - 998 Hm Abstieg - **03:40** Stunden Gehzeit - 7.27 km Strecke

Kemptner Hütte 1845m - Holzgau Arzt 1117m



Etappe 3

Unterstockach - Memminger Hütte

Wandern - 1437 Hm Aufstieg - 285 Hm Abstieg - **07:15** Stunden Gehzeit - 13.82 km Strecke

Unterstockach 1072m - Memminger Hütte 2242m



Etappe 4

Memminger Hütte - Zams

Wandern - 586 Hm Aufstieg - 2044 Hm Abstieg - **07:50** Stunden Gehzeit - 14.18 km Strecke

Memminger Hütte 2242m - Zams 765m

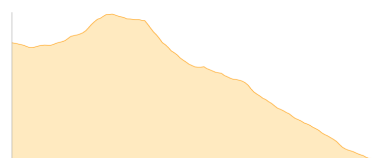


Etappe 5

Krahberg - Wennis

Wandern - 367 Hm Aufstieg - 1561 Hm Abstieg - **05:45** Stunden Gehzeit - 11.1 km Strecke

Krahberg 2208m - Wennis 995m




Etappe 6

Riffelseehütte - Taschachalm - Gletscherstube - Braunschweiger Hütte

Wandern - 1046 Hm Aufstieg - 589 Hm Abstieg - **05:50** Stunden Gehzeit - 9.06 km Strecke

Riffelseehütte 2293m - Taschachalm 1791m - Gletscherstube [T] 1891m - Braunschweiger Hütte 2759m





E5 Klassenfahrt

Etappe 7

Braunschweiger Hütte - Rettenbachjoch - Rettenbachgletscher

Wandern - 287 Hm Aufstieg - 366 Hm Abstieg - **02:10** Stunden Gehzeit - 3.53 km Strecke

Braunschweiger Hütte 2759m - Rettenbachjoch 2990m - Rettenbachgletscher 2663m

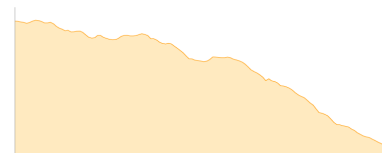


Etappe 8

Tiefenbachgletscher - Vent

Wandern - 195 Hm Aufstieg - 1106 Hm Abstieg - **04:05** Stunden Gehzeit - 9.7 km Strecke

Tiefenbachgletscher 2799m - Vent 1895m

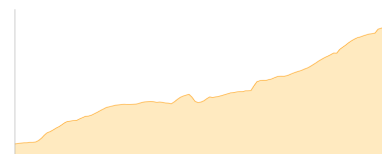


Etappe 9

Vent - Martin-Busch-Hütte

Wandern - 690 Hm Aufstieg - 74 Hm Abstieg - **03:25** Stunden Gehzeit - 7.49 km Strecke

Vent 1895m - Martin-Busch-Hütte 2501m



Etappe 10

Martin-Busch-Hütte - Similaunhütte - Vernagt

Hochalpin - 527 Hm Aufstieg - 1341 Hm Abstieg - **05:40** Stunden Gehzeit - 9.94 km Strecke

Martin-Busch-Hütte 2501m - Similaunhütte 3019m - Vernagt 1691m





E5 Klassenfahrt

Mögliche Unterkünfte

Kemptner Hütte 1845 m, DAV, Dusche: k.A., Tel: +49 8322 700152, Schlafplätze: 285

Memminger Hütte 2242 m, DAV, Dusche: ja, Tel: keins, Schlafplätze: 149

Riffelseehütte 2293 m, DAV, Dusche: ja, Tel: +43 5252 64 74 28, mobil: +43 664 3950062, Schlafplätze: 61

Taschachalm 1791 m, AV: k.A., Dusche: k.A., Schlafplätze: -

Gletscherstube [T] 1891 m, privat, Dusche: k.A., Schlafplätze: -

Braunschweiger Hütte 2759 m, DAV, Dusche: ja, Tel: +43 664 2012013, mobil: +43 664 535 37 22, Schlafplätze: 183

Martin-Busch-Hütte 2501 m, DAV, Dusche: k.A., Tel: +43 5254 8130, Schlafplätze: 150

Similaunhütte 3019 m, privat, Dusche: ja, Tel: +39 0473 669711, mobil: +43 676 5074502, Schlafplätze: 70