



lechtal

Typ: **Hufeisen**
Etappen: **3**
Länge: **28.28 km**
Zeitraum: .. - ..

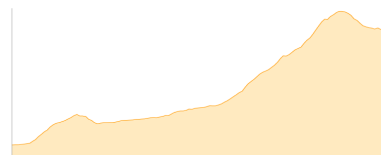
Gehzeit: **15:51 Stunden**
Aufstieg: **2275 Hm**
Abstieg: **2365 Hm**

Etappe 1

Holzgau - Cafe UTA - Untere Roßgumpenalm - Kemptner Hütte

Wandern - 982 Hm Aufstieg - 223 Hm Abstieg - **04:45** Stunden Gehzeit - 8.02 km Strecke

Holzgau 1098m - Cafe UTA 1245m - Untere Roßgumpenalm 1357m - Kemptner Hütte 1845m

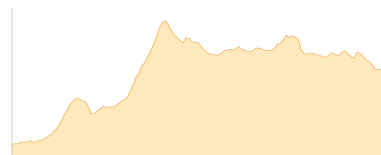


Etappe 2

Kemptner Hütte - Krottenkopfscharte - Hermann-von-Barth-Hütte

Wandern - 842 Hm Aufstieg - 572 Hm Abstieg - **05:00** Stunden Gehzeit - 8.27 km Strecke

Kemptner Hütte 1845m - Krottenkopfscharte 2350m - Hermann-von-Barth-Hütte 2131m

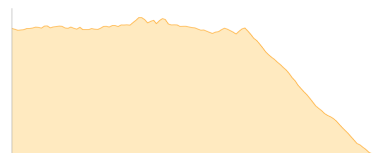


Etappe 3

Hermann-von-Barth-Hütte - Söllner Rotwand - Luxnacher Sattel - Häselgehr

Wandern - 451 Hm Aufstieg - 1570 Hm Abstieg - **06:10** Stunden Gehzeit - 12 km Strecke

Hermann-von-Barth-Hütte 2131m - Söllner Rotwand 2262m - Luxnacher Sattel 2093m - Häselgehr 1003m





Mögliche Unterkünfte

Kemptner Hütte 1845 m, DAV, Dusche: k.A., Tel: +49 8322 700152, Schlafplätze: 285

Hermann-von-Barth-Hütte 2131 m, DAV, Dusche: k.A., Schlafplätze: 63