



# Abenteuer Alpenüberquerung

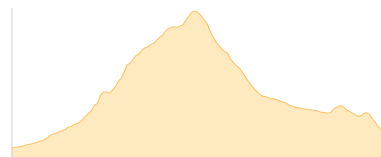
Typ:	<b>Strecke</b>	Gehzeit:	<b>91:31 Stunden</b>
Etappen:	<b>14</b>	Aufstieg:	<b>12737 Hm</b>
Länge:	<b>169.76 km</b>	Abstieg:	<b>13909 Hm</b>
Zeitraum:	<b>00.00.0000 - 00.00.0000</b>		

## Etappe 1

### Spielmannsau - Kemptner Hütte - Mädelejoch - Untere Roßgumpenalm - ... - Pension Holzgauerhof

Wandern - 1128 Hm Aufstieg - 1015 Hm Abstieg - **07:35** Stunden Gehzeit - 14.65 km Strecke

Spielmannsau 986m - Kemptner Hütte 1845m - Mädelejoch 1974m - Untere Roßgumpenalm 1357m - Hängebrücke Holzgau 1200m - Pension Holzgauerhof 1099m

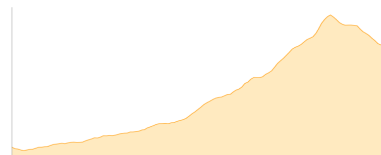


## Etappe 2

### Pension Holzgauerhof - Bach - Madau - Württemberger Haus

Wandern - 1295 Hm Aufstieg - 393 Hm Abstieg - **06:25** Stunden Gehzeit - 10.2 km Strecke

Madau, Hermine 1307m - Württemberger Haus 2220m

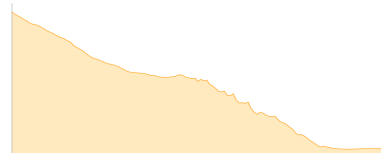


## Etappe 3

### Württembergischer Haus - Unterlochalm - Zams - Venetbahn Talstation

Wandern - 237 Hm Aufstieg - 1676 Hm Abstieg - **05:40** Stunden Gehzeit - 11.93 km Strecke

Württembergischer Haus 2220m - Unterlochalm 1576m - Zams 765m - Venetbahn Talstation 770m

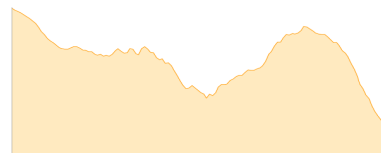


## Etappe 4

### Krahberg - Gogles Alm - Galfunhütte

Wandern - 233 Hm Aufstieg - 471 Hm Abstieg - **02:30** Stunden Gehzeit - 6.06 km Strecke

Krahberg 2208m - Gogles Alm 2017m - Galfunhütte 1961m



## Etappe 5

### Galfunhütte - Aifneralm - Falkaunsalpe - Wiesenhof -Kaunertal-

Wandern - 1008 Hm Aufstieg - 1365 Hm Abstieg - **08:15** Stunden Gehzeit - 17.26 km Strecke

Galfunhütte 1961m - Aifneralm 1980m - Falkaunsalpe 1962m - Wiesenhof (Kaunertal) 1607m

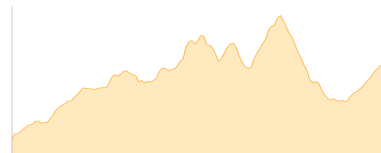


## Etappe 6

### Wiesenhof -Kaunertal- - Gallrutstollen -W- - Gallrutstollen -O- - Gallruttalpe - ... - Verpeilhütte

Wandern - 1386 Hm Aufstieg - 972 Hm Abstieg - **08:15** Stunden Gehzeit - 13.35 km Strecke

Wiesenhof (Kaunertal) 1607m - Gallrutstollen (W) 1879m - Gallrutstollen (O) 1900m - Gallruttalpe 1980m - Gsall 1982m - Gsallgrätle 2168m - Verpeilalpe 1802m - Verpeilhütte 2015m





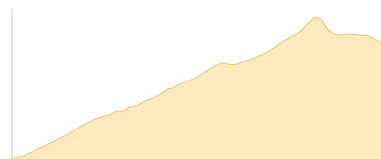
# Abenteuer Alpenüberquerung

## Etappe 7

### Verpeilhütte - Aperes Madatschjoch - Kaunergrathütte

Hochalpin - 1063 Hm Aufstieg - 257 Hm Abstieg - **04:45** Stunden Gehzeit - 5.45 km Strecke

Verpeilhütte 2015m - Aperes Madatschjoch 3038m - Kaunergrathütte 2817m



## Etappe 8

### Kaunergrathütte - Riffelseehütte

Wandern - 432 Hm Aufstieg - 966 Hm Abstieg - **04:25** Stunden Gehzeit - 8.01 km Strecke

Kaunergrathütte 2817m - Riffelseehütte 2293m



## Etappe 9

### Riffelseehütte - Gletscherstube - Jägersteig - Braunschweiger Hütte

Wandern - 1045 Hm Aufstieg - 588 Hm Abstieg - **05:45** Stunden Gehzeit - 8.97 km Strecke

Riffelseehütte 2293m - Gletscherstube [T] 1891m - Jägersteig 2350m - Braunschweiger Hütte 2759m



## Etappe 10

### Braunschweiger Hütte - Pitztaler Jöchel - Lochlealm - Fiegls Hütte

Wandern - 879 Hm Aufstieg - 1674 Hm Abstieg - **08:20** Stunden Gehzeit - 16.54 km Strecke

Braunschweiger Hütte 2759m - Pitztaler Jöchel 2979m - Lochlealm 1854m - Fiegls Gasthaus 1956m

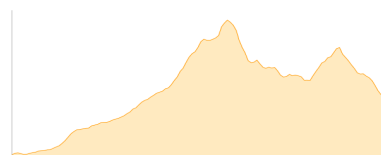


## Etappe 11

### Fiegls Hütte - Siegerlandhütte - Schneeberghütte

Wandern - 1249 Hm Aufstieg - 845 Hm Abstieg - **07:55** Stunden Gehzeit - 16.36 km Strecke

Fiegls Gasthaus 1956m - Siegerlandhütte 2710m - Schneeberghütte 2355m



## Etappe 12

### Schneeberghütte - Hochalm-Hütte - Stuls

Wandern - 640 Hm Aufstieg - 1678 Hm Abstieg - **07:05** Stunden Gehzeit - 13.01 km Strecke

Schneeberghütte 2355m - Hochalm-Hütte 2174m - Stuls 1317m



## Etappe 13

### Stuls - Pfandleralm

Wandern - 842 Hm Aufstieg - 831 Hm Abstieg - **05:55** Stunden Gehzeit - 11.28 km Strecke

Stuls 1317m - Pfandler Alm 1350m





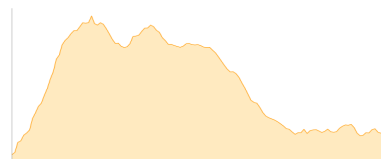
# Abenteurer Alpenüberquerung

## Etappe 14

**Pfandleralm - Mahdalm - Hirzer Hütte - Taser Bergstation**

Wandern - 1300 Hm Aufstieg - 1178 Hm Abstieg - **08:45** Stunden Gehzeit - 16.7 km Strecke

Pfandler Alm 1350m - Mahdalm 2002m - Hirzer Hütte 1981m - Taser Bergstation 1457m





# Abenteuer Alpenüberquerung

## Mögliche Unterkünfte

Kemptner Hütte 1845 m, DAV, Dusche: k.A., Tel: +49 8322 700152, Schlafplätze: 285  
Pension Holzgauerhof 1099 m, AV: k.A., Dusche: k.A., Tel: +43 5633 5250, Schlafplätze: -  
Madau, Hermine 1307 m, AV: k.A., Dusche: k.A., Schlafplätze: -  
Württembergers Haus 2220 m, DAV, Dusche: nein, mobil: +43 664 4401244, Schlafplätze: 58  
Galflunhütte 1961 m, privat, Dusche: ja, Tel: +43 664 6104347, mobil: +43 664 6104328, Schlafplätze: 26  
Wiesenhof (Kaunertal) 1607 m, AV: k.A., Dusche: k.A., Schlafplätze: -  
Gallrutalpe 1980 m, AV: k.A., Dusche: k.A., Schlafplätze: -  
Verpeilhütte 2015 m, DAV, Dusche: k.A., Tel: +43 650 5656 540, Schlafplätze: 43  
Kaunergrathütte 2817 m, DAV, Dusche: ja, Tel: +43 720 346947, mobil: +43 664 1440627, Schlafplätze: 59  
Riffelseehütte 2293 m, DAV, Dusche: ja, Tel: +43 5252 64 74 28, mobil: +43 664 3950062, Schlafplätze: 61  
Gletscherstube [T] 1891 m, privat, Dusche: k.A., Schlafplätze: -  
Braunschweiger Hütte 2759 m, DAV, Dusche: ja, Tel: +43 664 2012013, mobil: +43 664 535 37 22, Schlafplätze: 183  
Lochlealm 1854 m, AV: k.A., Dusche: k.A., Tel: +43 5254 3240, Schlafplätze: -  
Fiegls Gasthaus 1956 m, privat, Dusche: ja, mobil: +43 664 8617341, Schlafplätze: 18  
Siegerlandhütte 2710 m, DAV, Dusche: k.A., Tel: +43 664 8667935, mobil: +43 664 2414040, Schlafplätze: 49  
Schneeberghütte 2355 m, privat, Dusche: k.A., Tel: +39 0473 647045, mobil: +39 348 6905656, Schlafplätze: 100  
Hochalm-Hütte 2174 m, AV: k.A., Dusche: k.A., Schlafplätze: -  
Pfandler Alm 1350 m, AV: k.A., Dusche: k.A., Schlafplätze: -  
Mahdalm 2002 m, AV: k.A., Dusche: k.A., Schlafplätze: -  
Hirzer Hütte 1981 m, AV: k.A., Dusche: k.A., Schlafplätze: -