



# Sommer 2018 Variante A

Typ: **Hufeisen**  
Etappen: **5**  
Länge: **43.59 km**  
Zeitraum: .. - ..

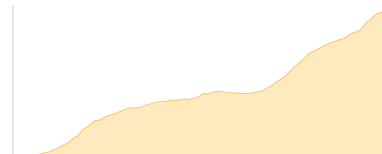
Gehzeit: **24:42 Stunden**  
Aufstieg: **3490 Hm**  
Abstieg: **3581 Hm**

## Etappe 1

### Faistenoy - Fiderepasshütte

Wandern - 1185 Hm Aufstieg - 37 Hm Abstieg - **05:00** Stunden Gehzeit - 7.37 km Strecke

Faistenoy 913m - Fiderepasshütte 2070m

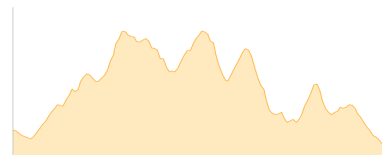


## Etappe 2

### Fiderepasshütte - Mindelheimer Hütte

Wandern - 541 Hm Aufstieg - 574 Hm Abstieg - **03:35** Stunden Gehzeit - 4.92 km Strecke

Fiderepasshütte 2070m - Mindelheimer Hütte 2013m



## Etappe 3

### Mindelheimer Hütte - Rappenseehütte

Wandern - 896 Hm Aufstieg - 848 Hm Abstieg - **05:45** Stunden Gehzeit - 8.24 km Strecke

Mindelheimer Hütte 2013m - Rappenseehütte 2091m

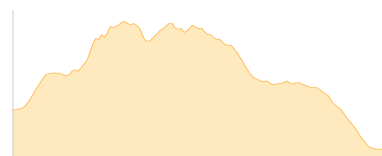


## Etappe 4

### Rappenseehütte - Kemptner Hütte

Wandern - 780 Hm Aufstieg - 1001 Hm Abstieg - **05:50** Stunden Gehzeit - 9.81 km Strecke

Rappenseehütte 2091m - Kemptner Hütte 1845m



## Etappe 5

### Kemptner Hütte - Spielmannsau - Talstation Nebelhornbahn

Wandern - 88 Hm Aufstieg - 1121 Hm Abstieg - **04:35** Stunden Gehzeit - 13.26 km Strecke

Kemptner Hütte 1845m - Spielmannsau 986m - Talstation Nebelhornbahn 823m





## Sommer 2018 Variante A

### Mögliche Unterkünfte

Fiderepasshütte 2070 m, DAV, Dusche: nein, Tel: +43 664 3203676, Schlafplätze: 120

Mindelheimer Hütte 2013 m, DAV, Dusche: nein, Tel: +49 8322 700153, Schlafplätze: 120

Rappenseehütte 2091 m, DAV, Dusche: ja, Tel: +49 8322 700155, Schlafplätze: 342

Kemptner Hütte 1845 m, DAV, Dusche: k.A., Tel: +49 8322 700152, Schlafplätze: 285