



Sommer 2018 Variante B

Typ: **Hufeisen**
Etappen: **5**
Länge: **51.74 km**
Zeitraum: .. - ..

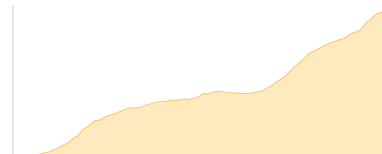
Gehzeit: **31:21 Stunden**
Aufstieg: **5033 Hm**
Abstieg: **4020 Hm**

Etappe 1

Faistenoy - Fiderepasshütte

Wandern - 1185 Hm Aufstieg - 37 Hm Abstieg - **05:00** Stunden Gehzeit - 7.37 km Strecke

Faistenoy 913m - Fiderepasshütte 2070m

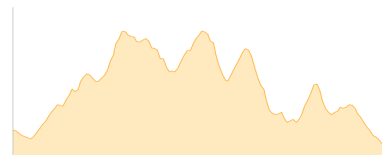


Etappe 2

Fiderepasshütte - Mindelheimer Hütte

Wandern - 541 Hm Aufstieg - 574 Hm Abstieg - **03:35** Stunden Gehzeit - 4.92 km Strecke

Fiderepasshütte 2070m - Mindelheimer Hütte 2013m



Etappe 3

Mindelheimer Hütte - Rappenseehütte

Wandern - 896 Hm Aufstieg - 848 Hm Abstieg - **05:45** Stunden Gehzeit - 8.24 km Strecke

Mindelheimer Hütte 2013m - Rappenseehütte 2091m

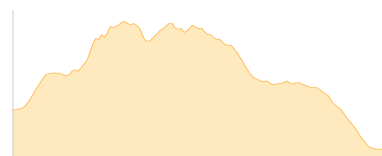


Etappe 4

Rappenseehütte - Kemptner Hütte

Wandern - 780 Hm Aufstieg - 1001 Hm Abstieg - **05:50** Stunden Gehzeit - 9.81 km Strecke

Rappenseehütte 2091m - Kemptner Hütte 1845m

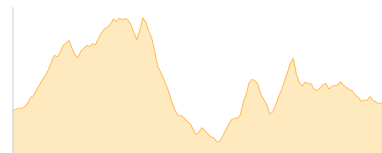


Etappe 5

Kemptner Hütte - Edmund-Probst-Haus

Wandern - 1631 Hm Aufstieg - 1560 Hm Abstieg - **11:15** Stunden Gehzeit - 21.41 km Strecke

Kemptner Hütte 1845m - Edmund-Probst-Haus 1930m





Sommer 2018 Variante B

Mögliche Unterkünfte

Fiderepasshütte 2070 m, DAV, Dusche: nein, Tel: +43 664 3203676, Schlafplätze: 120

Mindelheimer Hütte 2013 m, DAV, Dusche: nein, Tel: +49 8322 700153, Schlafplätze: 120

Rappenseehütte 2091 m, DAV, Dusche: ja, Tel: +49 8322 700155, Schlafplätze: 342

Kemptner Hütte 1845 m, DAV, Dusche: k.A., Tel: +49 8322 700152, Schlafplätze: 285

Edmund-Probst-Haus 1930 m, DAV, Dusche: ja, Tel: +49 8322 4795, Schlafplätze: 125