



Schladminger route

Typ: **Rundtour**
Etappen: **4**
Länge: **48.28 km**
Zeitraum: **.. - ..**

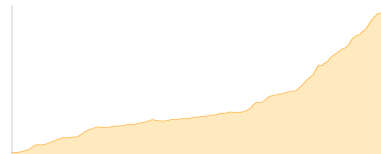
Gehzeit: **28:58 Stunden**
Aufstieg: **4243 Hm**
Abstieg: **4281 Hm**

Etappe 1

Schladming - Keinprechthütte

Wandern - 1196 Hm Aufstieg - 63 Hm Abstieg - **06:25** Stunden Gehzeit - 16.82 km Strecke

Schladming 732m - Keinprechthütte 1872m

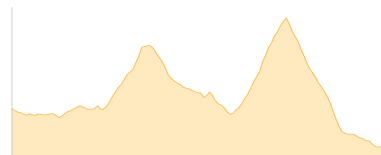


Etappe 2

Keinprechthütte - Gollinghütte

Wandern - 1006 Hm Aufstieg - 1233 Hm Abstieg - **07:00** Stunden Gehzeit - 9.14 km Strecke

Keinprechthütte 1872m - Gollinghütte 1642m

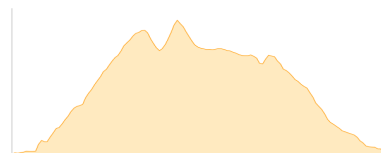


Etappe 3

Gollinghütte - Preintalerhütte

Wandern - 1138 Hm Aufstieg - 1140 Hm Abstieg - **07:05** Stunden Gehzeit - 8.27 km Strecke

Gollinghütte 1642m - Preintalerhütte 1656m

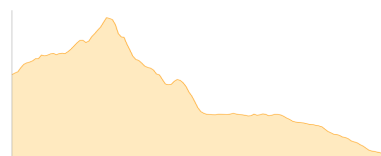


Etappe 4

Preintalerhütte - Aich

Wandern - 903 Hm Aufstieg - 1845 Hm Abstieg - **08:25** Stunden Gehzeit - 14.06 km Strecke

Preintalerhütte 1656m - Aich 694m





Schladminger route

Mögliche Unterkünfte

Keinprechtthütte 1872 m, ÖAV, Dusche: ja, mobil: +43 664 43 303 46, Schlafplätze: 49

Gollinghütte 1642 m, AV: k.A., Dusche: ja, Tel: +43 676 5336288, Schlafplätze: 82

Preintalerhütte 1656 m, AV: k.A., Dusche: ja, mobil: +43 664 1448881, Schlafplätze: 156

Persönliche Anmerkungen

.