



Rondje sulzfluh 4

Typ: **Rundtour**
Etappen: **4**
Länge: **23.99 km**
Zeitraum: .. - ..

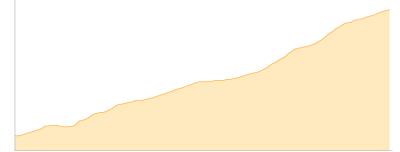
Gehzeit: **13:06 Stunden**
Aufstieg: **1887 Hm**
Abstieg: **1888 Hm**

Etappe 1

Latschau - Lindauer Hütte

Wandern - 778 Hm Aufstieg - 24 Hm Abstieg - **03:30** Stunden Gehzeit - 6.25 km Strecke

Latschau 989m - Lindauer Hütte 1744m

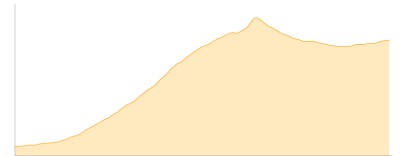


Etappe 2

Lindauer Hütte - Carschinahütte

Wandern - 647 Hm Aufstieg - 158 Hm Abstieg - **03:00** Stunden Gehzeit - 4.5 km Strecke

Lindauer Hütte 1744m - Carschinahütte 2236m

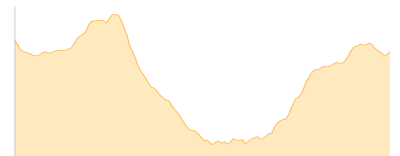


Etappe 3

Carschinahütte - Tilisunahütte

Wandern - 364 Hm Aufstieg - 386 Hm Abstieg - **02:40** Stunden Gehzeit - 5.33 km Strecke

Carschinahütte 2236m - Tilisunahütte 2211m



Etappe 4

Tilisunahütte - Tobensee - Alpilaalpe - Latschau

Wandern - 98 Hm Aufstieg - 1320 Hm Abstieg - **03:55** Stunden Gehzeit - 7.92 km Strecke

Tilisunahütte 2211m - Tobensee 2048m - Alpilaalpe 1683m - Latschau 989m





Rondje sulzfluh 4

Mögliche Unterkünfte

Lindauer Hütte 1744 m, DAV, Dusche: ja, mobil: +43 664 5033456, Schlafplätze: 163

Carschinahütte 2236 m, SAC, Dusche: nein, Tel: +41 79 418 22 80, mobil: 076 311 18 70, Schlafplätze: 85

Tilisunahütte 2211 m, ÖAV, Dusche: ja, mobil: +43 664 1472 896, Schlafplätze: 122

Alpilaalpe 1683 m, AV: k.A., Dusche: k.A., Schlafplätze: -