



# Brennertour

Typ: **Rundtour**  
Etappen: **5**  
Länge: **39.52 km**  
Zeitraum: .. - ..

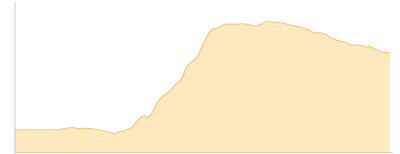
Gehzeit: **21:59 Stunden**  
Aufstieg: **3187 Hm**  
Abstieg: **3166 Hm**

## Etappe 1

### Brenner - Sattelbergalm

Wandern - 411 Hm Aufstieg - 157 Hm Abstieg - **02:15** Stunden Gehzeit - 4.02 km Strecke

Brenner 1370m - Sattelbergalm 1633m

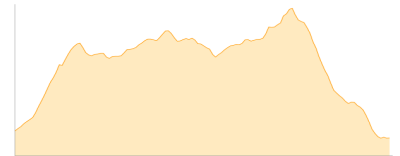


## Etappe 2

### Sattelbergalm - Alpengasthof Obernberger See

Wandern - 987 Hm Aufstieg - 1028 Hm Abstieg - **07:30** Stunden Gehzeit - 17.04 km Strecke

Sattelbergalm 1633m - Obernberger See 1590m




## Etappe 3

### Alpengasthof Obernberger See - Tribulaunhütte (A)

Wandern - 1095 Hm Aufstieg - 636 Hm Abstieg - **05:55** Stunden Gehzeit - 8.2 km Strecke

Obernberger See 1590m - Tribulaunhütte (A) 2064m

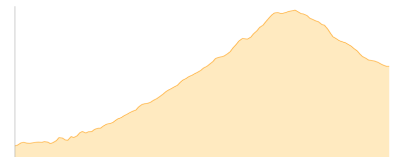


## Etappe 4

### Tribulaunhütte (A) - Tribulaunhütte (I)

Wandern - 591 Hm Aufstieg - 278 Hm Abstieg - **03:05** Stunden Gehzeit - 4.37 km Strecke

Tribulaunhütte (A) 2064m - Tribulaunhütte (I) 2369m

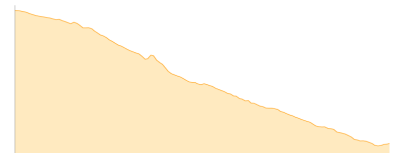


## Etappe 5

### Tribulaunhütte (I) - stein

Wandern - 103 Hm Aufstieg - 1067 Hm Abstieg - **03:15** Stunden Gehzeit - 5.89 km Strecke

Tribulaunhütte (I) 2369m - Stein (Pflersch) 1418m





# Brennertour

## Mögliche Unterkünfte

Sattelbergalm 1633 m, privat, Dusche: ja, mobil: +43 664 2108273, Schlafplätze: 49

Tribulaunhütte (A) 2064 m, AV: ja, Dusche: k.A., Tel: +43 664 4050951, mobil: +43 664 3811240, Schlafplätze: 68

Tribulaunhütte (I) 2369 m, CAI, Dusche: k.A., Tel: +39 0472 632470, Schlafplätze: 37