



obergurgl 2018

Typ:
Etappen: **5**
Länge: **49.18 km**
Zeitraum: .. - ..

Gehzeit: **28:16 Stunden**
Aufstieg: **3875 Hm**
Abstieg: **4608 Hm**

Etappe 1

Bergstation Hohe Mut - Zwickauer Hütte

Wandern - 713 Hm Aufstieg - 380 Hm Abstieg - **04:00** Stunden Gehzeit - 6.62 km Strecke

Hohe Mut 2653m - Zwickauer Hütte 2989m



Etappe 2

Zwickauer Hütte - Stettiner Hütte

Wandern - 712 Hm Aufstieg - 809 Hm Abstieg - **05:00** Stunden Gehzeit - 8.16 km Strecke

Zwickauer Hütte 2989m - Stettiner Hütte 2875m




Etappe 3

Stettiner Hütte - Langtalereckhütte

Wandern - 503 Hm Aufstieg - 956 Hm Abstieg - **04:50** Stunden Gehzeit - 9.75 km Strecke

Stettiner Hütte 2875m - Langtalereckhütte 2430m

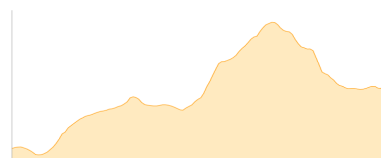


Etappe 4

Langtalereckhütte - Hochwildehaus - Schalkkogel - Ramolhaus

Hochalpin - 1387 Hm Aufstieg - 817 Hm Abstieg - **07:40** Stunden Gehzeit - 11.44 km Strecke

Langtalereckhütte 2430m - Hochwildehaus 2883m - Schalkkogel 3540m - Ramolhaus 3006m

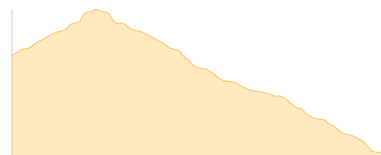


Etappe 5

Ramolhaus - Großer Ramolkogel - Obergurgl

Hochalpin - 560 Hm Aufstieg - 1646 Hm Abstieg - **06:50** Stunden Gehzeit - 13.2 km Strecke

Ramolhaus 3006m - Großer Ramolkogel 3550m - Obergurgl 1906m





obergurgl 2018

Mögliche Unterkünfte

Zwickauer Hütte 2989 m, CAI, Dusche: k.A., Tel: +39 0473 646700, Schlafplätze: 60

Stettiner Hütte 2875 m, Autonome Provinz Bozen-Südtirol, Dusche: k.A., Tel: +39 0473 424244, Schlafplätze: 40

Langtalereckhütte 2430 m, DAV, Dusche: ja, Tel: +43 664 5268655, Schlafplätze: 92

Hochwildehaus 2883 m, DAV, Dusche: k.A., Tel: +43 664 5268655, mobil: +43 664 4245824, Schlafplätze: 90

Ramolhaus 3006 m, DAV, Dusche: k.A., Tel: +43 5256 6223, Schlafplätze: 52