



Mad,Tüb,Saarb, Mad

Typ: **Rundtour**
Etappen: **3**
Länge: **18.71 km**
Zeitraum: .. - ..

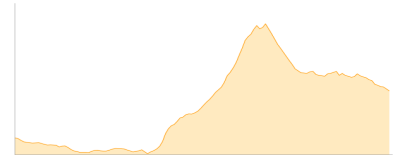
Gehzeit: **10:37 Stunden**
Aufstieg: **1542 Hm**
Abstieg: **1542 Hm**

Etappe 1

Madlenerhaus - Tübinger Hütte

Wandern - 742 Hm Aufstieg - 525 Hm Abstieg - **04:40** Stunden Gehzeit - 9.06 km Strecke

Madlenerhaus 1986m - Tübinger Hütte 2194m

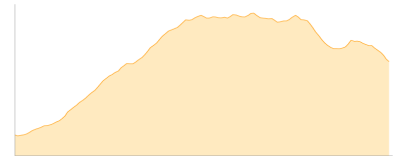


Etappe 2

Tübinger Hütte - Saarbrücker Hütte

Wandern - 694 Hm Aufstieg - 361 Hm Abstieg - **03:35** Stunden Gehzeit - 4.16 km Strecke

Tübinger Hütte 2194m - Saarbrücker Hütte 2538m

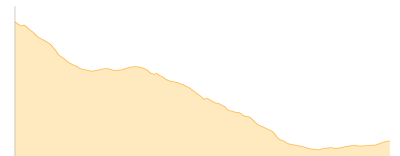


Etappe 3

Saarbrücker Hütte - Madlenerhaus

Wandern - 106 Hm Aufstieg - 656 Hm Abstieg - **02:25** Stunden Gehzeit - 5.49 km Strecke

Saarbrücker Hütte 2538m - Madlenerhaus 1986m





Mad,Tüb,Saarb, Mad

Mögliche Unterkünfte

Madlenerhaus 1986 m, privat, Dusche: ja, mobil: +43 650 721 2010, Schlafplätze: 86

Tübinger Hütte 2194 m, DAV, Dusche: ja, Tel: +43 664 2530450, mobil: +43 664 2530450, Schlafplätze: 124

Saarbrücker Hütte 2538 m, DAV, Dusche: ja, Tel: +43 5558 4235, Schlafplätze: 88