



# Um und auf die Zugspitze

Typ: **Hufeisen**  
Etappen: **3**  
Länge: **29.39 km**  
Zeitraum: .. - ..

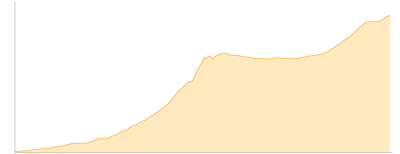
Gehzeit: **17:39 Stunden**  
Aufstieg: **3263 Hm**  
Abstieg: **1469 Hm**

## Etappe 1

### Ehrwalder Almbahn - Hoher Gang - Coburger Hütte

Wandern - 893 Hm Aufstieg - 78 Hm Abstieg - **03:45** Stunden Gehzeit - 4.67 km Strecke

Ehrwald Almbahn 1110m - Hoher Gang 1449m - Coburger Hütte 1917m

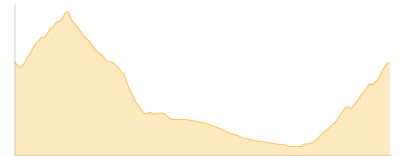


## Etappe 2

### Coburger Hütte - Hinteres Tajatörl - Tillfussalm - Steinernes Hüttl

Wandern - 1009 Hm Aufstieg - 1013 Hm Abstieg - **07:25** Stunden Gehzeit - 15.33 km Strecke

Coburger Hütte 1917m - Hinteres Tajatörl 2259m - Tillfussalm 1382m - Steinernes Hüttl 1925m

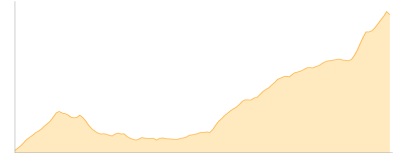


## Etappe 3

### Steinernes Hüttl - Knorrhütte - Sonnalpin - Zugspitze

Wandern - 1361 Hm Aufstieg - 378 Hm Abstieg - **06:30** Stunden Gehzeit - 9.39 km Strecke

Steinernes Hüttl 1925m - Knorrhütte 2052m - Sonn-Alpin 2589m - Zugspitze 2962m





## Um und auf die Zugspitze

### Mögliche Unterkünfte

Coburger Hütte 1917 m, DAV, Dusche: ja, Tel: +43 664 3254714, Schlafplätze: 80

Tillfussalm 1382 m, privat, Dusche: ja, mobil: +43 676 610 47 70, Schlafplätze: 9

Steinernes Hüttl 1925 m, privat, Dusche: nein, Tel: +43 676 6306470, mobil: +43 664 2469125, Schlafplätze: 10

Knorrhütte 2052 m, DAV, Dusche: ja, Tel: +49 1511 4443496, Schlafplätze: 112