



Huttentocht 2018 Berliner Hohenweg

Typ: **Rundtour**
Etappen: **4**
Länge: **52.52 km**
Zeitraum: **00.00.0000 - 00.00.0000**

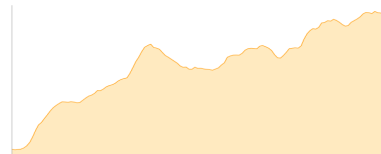
Gehzeit: **31:59 Stunden**
Aufstieg: **4757 Hm**
Abstieg: **4764 Hm**

Etappe 1

Dag 1 Ginzling - Graue Platte -Grat- - Friesenberghaus

Wandern - 2218 Hm Aufstieg - 727 Hm Abstieg - **11:05** Stunden Gehzeit - 18.05 km Strecke

Ginzling 985m - Graue Platte (Grat) 2150m - Friesenberghaus 2498m

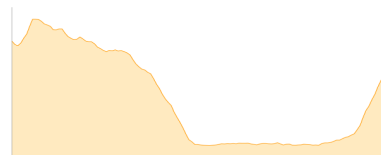


Etappe 2

Dag 2 Friesenberghaus - Olpererhütte - Furtschaglhaus

Wandern - 835 Hm Aufstieg - 1024 Hm Abstieg - **06:45** Stunden Gehzeit - 14.84 km Strecke

Friesenberghaus 2498m - Olpererhütte 2389m - Furtschaglhaus 2295m

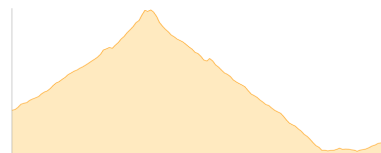


Etappe 3

Dag 3 Furtschaglhaus - Schönbichler Horn - Berliner Hütte

Hochalpin - 950 Hm Aufstieg - 1199 Hm Abstieg - **06:35** Stunden Gehzeit - 8.35 km Strecke

Furtschaglhaus 2295m - Schönbichler Horn 3134m - Berliner Hütte 2042m



Etappe 4

Dag 4 Berliner Hütte - Ginzling

Wandern - 754 Hm Aufstieg - 1814 Hm Abstieg - **07:35** Stunden Gehzeit - 11.29 km Strecke

Berliner Hütte 2042m - Ginzling 985m





Huttentocht 2018 Berliner Hohenweg

Mögliche Unterkünfte

Friesenberghaus 2498 m, DAV, Dusche: ja, Tel: +43 676 7497550, Schlafplätze: 56

Olpererhütte 2389 m, DAV, Dusche: ja, Tel: +43 720 346930, mobil: +43 664 417 6566, Schlafplätze: 60

Furtschaglhaus 2295 m, DAV, Dusche: ja, Tel: +43 676 9579818, Schlafplätze: 132

Berliner Hütte 2042 m, DAV, Dusche: ja, Tel: +43 5286 5223, mobil: +43 676 7 05 14 73, Schlafplätze: 177