Dolomiten West-Ost

Typ:	**Strecke**	Gehzeit:	**88:57 Stunden**
Etappen:	**10**	Aufstieg:	**12807 Hm**
Länge:	**163.56 km**	Abstieg:	**12646 Hm**
Zeitraum:	**.. - ..**		

Etappe 1

Seis - Schlernhaus - Tschaminschwaige

Wandern - 1602 Hm Aufstieg - 1422 Hm Abstieg - **09:55** Stunden Gehzeit - 13.72 km Strecke

Seis 1013m - Schlernhaus 2457m - Tschaminschwaige 1188m

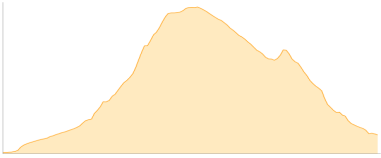

Etappe 2

Tschaminschwaige - Grasleitenpasshütte - Rifugio d- Antermoia - Rifugio Micheluzzi

Wandern - 1759 Hm Aufstieg - 1106 Hm Abstieg - **10:10** Stunden Gehzeit - 16.63 km Strecke

Tschaminschwaige 1188m - Grasleitenpasshütte 2601m - Rifugio Antermoia 2497m - Rifugio Micheluzzi 1860m

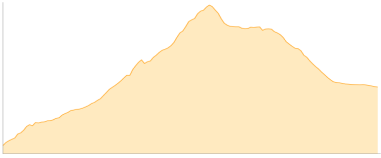

Etappe 3

Rifugio Micheluzzi - Plattkofelhütte - Rifugio Friedrich August - Rifugio Bo-

Wandern - 1638 Hm Aufstieg - 621 Hm Abstieg - **09:00** Stunden Gehzeit - 17 km Strecke

Rifugio Micheluzzi 1860m - Plattkofelhütte 2300m - Rifugio Friedrich August 2298m - Rifugio Boe 2871m

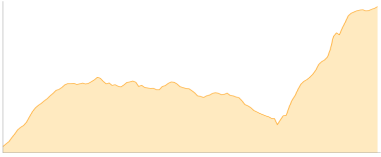

Etappe 4

Rifugio Bo- - Franz-Kostner-Hütte - Corvara - Rifugio Santa Croce

Wandern - 872 Hm Aufstieg - 1691 Hm Abstieg - **08:35** Stunden Gehzeit - 18.57 km Strecke

Rifugio Boe 2871m - Franz-Kostner-Hütte 2536m - Corvara 1550m - Rifugio Santa Croce 2045m

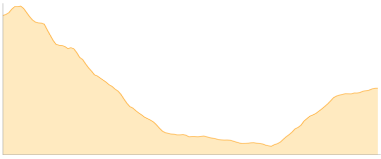

Etappe 5

Rifugio Santa Croce - Große Fanesalm - Rifugio Lagazuoi

Wandern - 1845 Hm Aufstieg - 1176 Hm Abstieg - **11:05** Stunden Gehzeit - 20.51 km Strecke

Rifugio Santa Croce 2045m - Große Fanesalm 2102m - Rifugio Lagazuoi 2750m

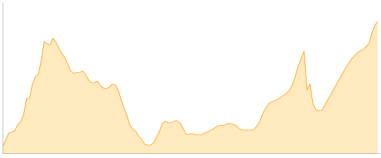

Etappe 6

Rifugio Lagazuoi - Rifugio Scoiattoli - Rifugio Croda da Lago Gianni Palmieri

Wandern - 763 Hm Aufstieg - 1449 Hm Abstieg - **07:05** Stunden Gehzeit - 13.21 km Strecke

Rifugio Lagazuoi 2750m - Rifugio Scoiattoli 2246m - Rifugio Croda da Lago Gianni Palmieri 2046m

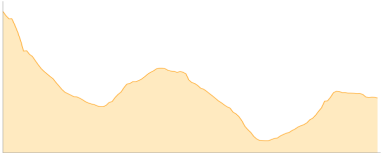

Dolomiten West-Ost

Etappe 7

Rifugio Croda da Lago Gianni Palmieri - San Vito di Cadore - Rif- San Marco

Wandern - 1221 Hm Aufstieg - 1446 Hm Abstieg - **09:10** Stunden Gehzeit - 17.8 km Strecke

Rifugio Croda da Lago Gianni Palmieri 2046m - San Vito di Cadore 1011m - Rifugio San Marco 1823m

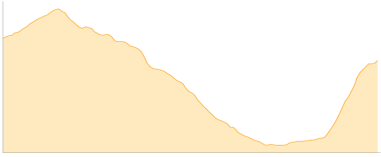

Etappe 8

Rif- San Marco - Rifugio Vandelli - Rifugio Cristallo - Sport Hotel Misurina

Wandern - 1726 Hm Aufstieg - 1776 Hm Abstieg - **11:35** Stunden Gehzeit - 18.25 km Strecke

Rifugio San Marco 1823m - Rifugio Vandelli 1923m - Rifugio Cristallo 1373m - Sport Hotel Misurina 1751m

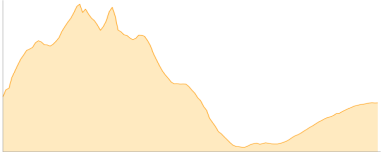

Etappe 9

Sport Hotel Misurina - Rifugio Fonda Savio - Dreizinnenhütte

Wandern - 1250 Hm Aufstieg - 605 Hm Abstieg - **07:00** Stunden Gehzeit - 12.74 km Strecke

Sport Hotel Misurina 1751m - Rifugio Fonda-Savio 2367m - Dreizinnenhütte 2405m

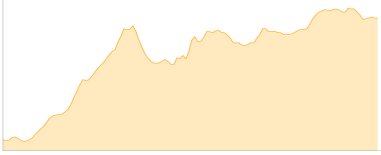

Etappe 10

Dreizinnenhütte - Antoniusstein - Innichen

Wandern - 131 Hm Aufstieg - 1354 Hm Abstieg - **05:20** Stunden Gehzeit - 15.14 km Strecke

Dreizinnenhütte 2405m - Antoniusstein 1502m - Innichen 1181m

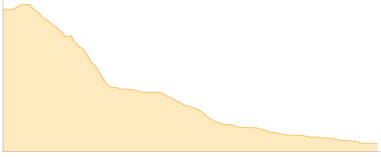

Dolomiten West-Ost

Mögliche Unterkünfte

Schlernhaus 2457 m, CAI, Dusche: k.A., Schlafplätze: -

Grasleitenpasshütte 2601 m, AV: k.A., Dusche: k.A., Schlafplätze: -

Rifugio Antermoia 2497 m, AV: k.A., Dusche: k.A., Schlafplätze: -

Rifugio Micheluzzi 1860 m, AV: k.A., Dusche: k.A., Schlafplätze: -

Plattkofelhütte 2300 m, AV: k.A., Dusche: k.A., Schlafplätze: -

Rifugio Friedrich August 2298 m, privat, Dusche: ja, Schlafplätze: -

Rifugio Boe 2871 m, SAT, Dusche: k.A., Schlafplätze: -

Franz-Kostner-Hütte 2536 m, CAI, Dusche: ja, Tel: +39 0333 8759838, Schlafplätze: 28

Rifugio Santa Croce 2045 m, AV: k.A., Dusche: k.A., Tel: +39 0471 839632, Schlafplätze: -

Große Fanesalm 2102 m, AV: k.A., Dusche: k.A., Schlafplätze: -

Rifugio Lagazuoi 2750 m, AV: k.A., Dusche: k.A., Tel: +39 0436 867303, mobil: +39 340 7195306, Schlafplätze: 74

Rifugio Scoiattoli 2246 m, AV: k.A., Dusche: k.A., Tel: +39 0436 867939, Schlafplätze: -

Rifugio Croda da Lago Gianni Palmieri 2046 m, AV: k.A., Dusche: k.A., Tel: +39 0436 862085, Schlafplätze: -

Rifugio San Marco 1823 m, CAI, Dusche: k.A., Tel: +39 0436 9444, Schlafplätze: -

Rifugio Vandelli 1923 m, AV: k.A., Dusche: k.A., Schlafplätze: -

Rifugio Cristallo 1373 m, AV: k.A., Dusche: k.A., Schlafplätze: -

Sport Hotel Misurina 1751 m, AV: k.A., Dusche: k.A., Schlafplätze: -

Rifugio Fonda-Savio 2367 m, AV: k.A., Dusche: k.A., Schlafplätze: -

Dreizinnenhütte 2405 m, CAI, Dusche: ja, Tel: +39 0474 972002, Schlafplätze: -