



# Venter Runde

Typ: **Rundtour**  
Etappen: **5**  
Länge: **70.96 km**  
Zeitraum: **00.00.0000 - 00.00.0000**

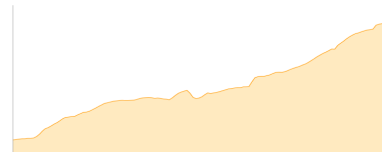
Gehzeit: **43:42 Stunden**  
Aufstieg: **6524 Hm**  
Abstieg: **6522 Hm**

## Etappe 1

### Vent - Martin-Busch-Hütte

Skitour - 690 Hm Aufstieg - 74 Hm Abstieg - **03:25** Stunden Gehzeit - 7.49 km Strecke

Vent 1895m - Martin-Busch-Hütte 2501m

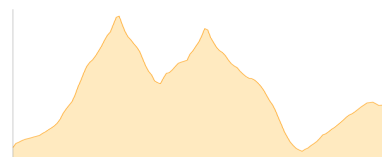


## Etappe 2

### Martin-Busch-Hütte - Similaun - Ötzi Fundstelle - Hauslabjoch - Fineilspitze - Schöne Aussicht

Hochalpin - 1916 Hm Aufstieg - 1587 Hm Abstieg - **12:10** Stunden Gehzeit - 21.02 km Strecke

Martin-Busch-Hütte 2501m - Similaun 3606m - Ötzi Fundstelle 3210m - Hauslabjoch 3283m - Fineilspitze 3514m - Schöne Aussicht [BZ] 2842m

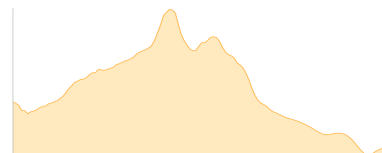


## Etappe 3

### Schöne Aussicht - Weißkugel - Hochjoch-Hospiz

Hochalpin - 1241 Hm Aufstieg - 1661 Hm Abstieg - **09:20** Stunden Gehzeit - 15.33 km Strecke

Schöne Aussicht [BZ] 2842m - Weißkugel 3739m - Hochjoch-Hospiz 2413m




## Etappe 4

### Hochjoch-Hospiz - Mittlere Guslarspitze - Fluchtkogel - Vernagthütte

Hochalpin - 1485 Hm Aufstieg - 1136 Hm Abstieg - **08:45** Stunden Gehzeit - 12.08 km Strecke

Hochjoch-Hospiz 2413m - Mittlere Guslarspitze 3128m - Fluchtkogel 3497m - Vernagthütte 2755m



## Etappe 5

### Vernagthütte - Brochkogeljoch - Wildspitze Südgipfel - Mitterkarjoch - Breslauer Hütte - Vent

Hochalpin - 1192 Hm Aufstieg - 2064 Hm Abstieg - **10:00** Stunden Gehzeit - 15.04 km Strecke

Vernagthütte 2755m - Brochkogeljoch 3385m - Wildspitze 3768m - Mitterkarjoch 3470m - Breslauer Hütte 2844m - Vent 1895m





## Venter Runde

### Mögliche Unterkünfte

Martin-Busch-Hütte 2501 m, DAV, Dusche: k.A., Tel: +43 5254 8130, Schlafplätze: 150

Schöne Aussicht [BZ] 2842 m, privat, Dusche: ja, Tel: +39 0473 662140, Schlafplätze: 72

Hochjoch-Hospiz 2413 m, DAV, Dusche: ja, Tel: +43 676 6305998, mobil: +43 720 347821, Schlafplätze: 60

Vernagthütte 2755 m, DAV, Dusche: ja, Tel: +43 5254 8128, mobil: +43 664 1412119, Schlafplätze: 172

Breslauer Hütte 2844 m, DAV, Dusche: ja, Tel: +43 5254 8156, mobil: +43 664 5300898, Schlafplätze: 160