



Inntaler Hüttenweg


| | | | |
|-----------|--------------------------------|-----------|----------------------|
| Typ: | Strecke | Gehzeit: | 34:24 Stunden |
| Etappen: | 5 | Aufstieg: | 5027 Hm |
| Länge: | 66.11 km | Abstieg: | 4630 Hm |
| Zeitraum: | 05.08.2018 - 10.08.2018 | | |

Etappe 1 05.08.2018 Sonntag

Silberbergwerk - Kellerjochhütte

Wandern - 1732 Hm Aufstieg - 67 Hm Abstieg - **07:10** Stunden Gehzeit - 9.83 km Strecke

Kellerjochhütte 2237m



Etappe 2 06.08.2018 Montag

Kellerjochhütte - Kuhmesser - Gamssteinhütte - Maschentalm Hochleger - ... - Rastkogelhütte

Wandern - 870 Hm Aufstieg - 961 Hm Abstieg - **06:35** Stunden Gehzeit - 14.26 km Strecke

Kellerjochhütte 2237m - Kuhmesser 2264m - Gamssteinhütte 1675m - Maschentalm Hochleger 1717m - Lamarkalm Niederleger 1613m - Rastkogelhütte 2124m

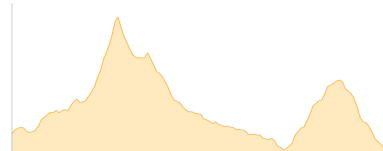


Etappe 3 07.08.2018 Dienstag

Rastkogelhütte - Sidanjoch - Lizumer Hütte

Wandern - 1149 Hm Aufstieg - 1249 Hm Abstieg - **08:55** Stunden Gehzeit - 19.74 km Strecke

Rastkogelhütte 2124m - Sidanjoch 2127m - Nurpensiach 2530m - Lizumer Hütte 2019m

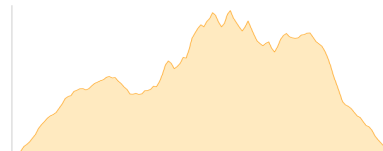


Etappe 4 08.08.2018 Mittwoch

Lizumer Hütte - Klammjoch - Schoberspitze - Naviser Jöchl - Grafmartsitze - ... - Tuflein Alm

Wandern - 1251 Hm Aufstieg - 1230 Hm Abstieg - **08:55** Stunden Gehzeit - 18.11 km Strecke

Lizumer Hütte 2019m - Klammjoch 2359m - Schoberspitze 2448m - Naviser Jöchl 2465m - Grafmartsitze 2720m - Grünbergspitze 2790m - Rosenjoch 2796m - Kreuzspitze [Tuxer] 2746m - Kreuzjöchl 2575m - Gamslahner 2681m - Glungezer 2677m - Glungezerhütte 2610m - Tuflein Alm 2028m



Etappe 5 10.08.2018 Freitag

Tuflein Alm - Halsmarter Mittelstation Glungezer Bahnen - Parkplatz Tulfes

Wandern - 25 Hm Aufstieg - 1123 Hm Abstieg - **02:50** Stunden Gehzeit - 4.16 km Strecke

Tuflein Alm 2028m - Halsmarter Mittelstation Glungezer Bahnen 1521m - Parkplatz Tulfes 928m





Inntaler Hüttenweg

Mögliche Unterkünfte

Kellerjochhütte 2237 m, ÖAV, Dusche: k.A., mobil: +43 664 2202612, Schlafplätze: 30

Gamssteinhütte 1675 m, AV: k.A., Dusche: k.A., Schlafplätze: -

Lamarkalm Niederleger 1613 m, AV: k.A., Dusche: k.A., Schlafplätze: -

Rastkogelhütte 2124 m, DAV, Dusche: ja, Tel: +43 664 920 75 23, mobil: +43 680 2257124, Schlafplätze: 80

Lizumer Hütte 2019 m, ÖAV, Dusche: ja, Tel: +43 5224 52111, mobil: +43 664 647 5353, Schlafplätze: 85

Glungezerhütte 2610 m, ÖAV, Dusche: ja, Tel: +43 5223 78018, mobil: +43 664 4705522, Schlafplätze: 40

Tuflein Alm 2028 m, AV: k.A., Dusche: k.A., Schlafplätze: -