



# Frühlingswandern: Lenggries

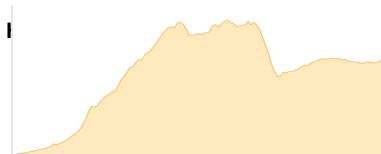
Typ:		Gehzeit:	<b>31:13 Stunden</b>
Etappen:	<b>4</b>	Aufstieg:	<b>4575 Hm</b>
Länge:	<b>54.58 km</b>	Abstieg:	<b>4577 Hm</b>
Zeitraum:	.. - ..		

## Etappe 1

**Hohenburg - Lenggrieser Hütte - Seekarkreuz - Spitzkamp - Auerkamp - Ochsenkamp - ... - Lenggrieser Hütte**

Wandern - 1352 Hm Aufstieg - 724 Hm Abstieg - **07:40** Stunden Gehzeit - 13.82 km Strecke

Hohenburg 719m - Lenggrieser Hütte 1338m - Seekarkreuz 1601m - Spitzkamp 1603m - Auerkamp 1607m - Ochsenkamp 1594m - Hirschtalsattel 1226m - Lenggrieser Hütte 1338m

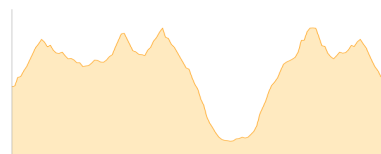


## Etappe 2

**Lenggrieser Hütte - Mariaeck - Hochplatte - Roßstein - Schönberg - Lenggrieser Hütte**

Wandern - 1257 Hm Aufstieg - 1258 Hm Abstieg - **08:30** Stunden Gehzeit - 14.27 km Strecke

Lenggrieser Hütte 1338m - Mariaeck 1469m - Hochplatte (Lenggries) 1595m - Roßstein 1698m - Schönberg 1620m - Lenggrieser Hütte 1338m

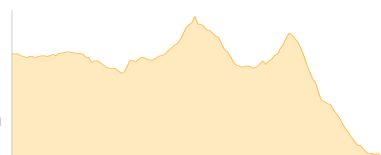


## Etappe 3

**Lenggrieser Hütte - Hirschtalsattel - Fockenstein - Geierstein - Bergbahn Lenggries**

Wandern - 749 Hm Aufstieg - 1378 Hm Abstieg - **07:00** Stunden Gehzeit - 13.77 km Strecke

Lenggrieser Hütte 1338m - Hirschtalsattel 1226m - Fockenstein 1564m - Geierstein 1482m - Hohenburg 719m

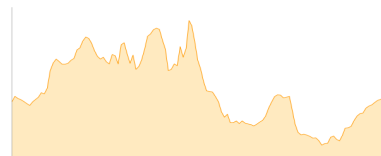


## Etappe 4

**Panoramarestaurant Brauneck - Vorderer Kirchstein - ... - Panoramarestaurant Brauneck**

Wandern - 1217 Hm Aufstieg - 1217 Hm Abstieg - **08:05** Stunden Gehzeit - 12.73 km Strecke

Panoramarestaurant Brauneck 1500m - Vorderer Kirchstein 1680m - Latschenkopf (Lenggries) 1712m - Mittlerer Achselkopf 1670m - Bichler Alm 1438m - Hintere Scharnitz Alm 1413m - Strasser-Alm 1402m - Panoramarestaurant Brauneck 1500m





## Frühlingswandern: Lenggries

### Mögliche Unterkünfte

Lenggrieser Hütte 1338 m, DAV, Dusche: k.A., Tel: +49 8042 5633096, Schlafplätze: 50

Bichler Alm 1438 m, AV: k.A., Dusche: k.A., Schlafplätze: -

Hintere Scharnitz Alm 1413 m, AV: k.A., Dusche: k.A., Schlafplätze: -