



In 5 Tagen durch das Tote Gebirge

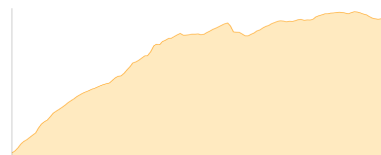
Typ:	Strecke	Gehzeit:	26:28 Stunden
Etappen:	5	Aufstieg:	3687 Hm
Länge:	52.09 km	Abstieg:	3717 Hm
Zeitraum:	00.00.0000 - 00.00.0000		

Etappe 1

Gößl - Pühringerhütte

Wandern - 1110 Hm Aufstieg - 220 Hm Abstieg - **05:15** Stunden Gehzeit - 8.44 km Strecke

Gößl 745m - Pühringerhütte 1638m

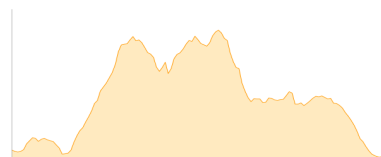


Etappe 2

Pühringerhütte - Salzofenhöhle - Albert-Appel-Haus

Wandern - 811 Hm Aufstieg - 825 Hm Abstieg - **06:00** Stunden Gehzeit - 12.86 km Strecke

Pühringerhütte 1638m - Albert-Appel-Haus 1638m

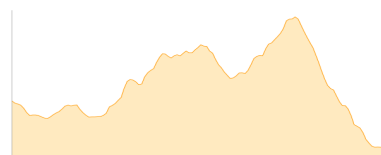


Etappe 3

Albert-Appel-Haus - Ischler Hütte

Wandern - 892 Hm Aufstieg - 1145 Hm Abstieg - **06:55** Stunden Gehzeit - 13.38 km Strecke

Albert-Appel-Haus 1638m - Ischler Hütte 1365m



Etappe 4

Ischler Hütte - Blaa-Alm - Loserhütte

Wandern - 830 Hm Aufstieg - 705 Hm Abstieg - **05:15** Stunden Gehzeit - 8.57 km Strecke

Ischler Hütte 1365m - Blaa-Alm 894m - Loserhütte 1498m



Etappe 5

Loserhütte - Parkplatz am See

Wandern - 44 Hm Aufstieg - 822 Hm Abstieg - **03:05** Stunden Gehzeit - 8.85 km Strecke

Loserhütte 1498m - Parkplatz am Altausseer See 713m





In 5 Tagen durch das Tote Gebirge

Mögliche Unterkünfte

Pühringerhütte 1638 m, ÖAV, Dusche: k.A., Tel: +43 720 920442, Schlafplätze: 78

Albert-Appel-Haus 1638 m, ÖTV, Dusche: k.A., Schlafplätze: -

Ischler Hütte 1365 m, ÖAV, Dusche: k.A., Tel: +43 664 4877884, Schlafplätze: 48

Blaa-Alm 894 m, AV: k.A., Dusche: k.A., Schlafplätze: -

Loserhütte 1498 m, ÖAV, Dusche: k.A., Tel: +43 3622 71202, mobil: +43 664 1603415, Schlafplätze: 100