



# Steinbock Gipfeltour

Typ: **Rundtour**  
Etappen: **7**  
Länge: **76.62 km**  
Zeitraum: **.. - ..**

Gehzeit: **47:59 Stunden**  
Aufstieg: **7245 Hm**  
Abstieg: **7031 Hm**

## Etappe 1

### Aktiv am Berg - Fiderepasshütte

Wandern - 1319 Hm Aufstieg - 75 Hm Abstieg - **06:30** Stunden Gehzeit - 13.64 km Strecke

Aktiv am Berg 814m - Fiderepasshütte 2070m

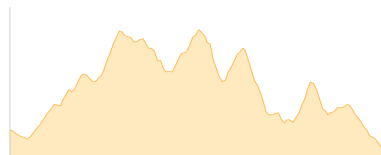


## Etappe 2

### Fiderepasshütte - Kemptnerköpfe - Mindelheimer Hütte

Wandern - 548 Hm Aufstieg - 581 Hm Abstieg - **03:35** Stunden Gehzeit - 4.94 km Strecke

Fiderepasshütte 2070m - Kemptner Kopf 2193m - Mindelheimer Hütte 2013m

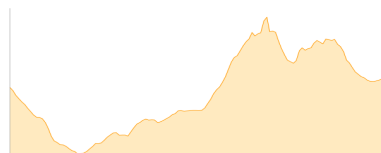


## Etappe 3

### Mindelheimer Hütte - Schrofenpass - Biberkopf - Rappenköpfe - Hochrappenkopf - Rappenseehütte

Wandern - 1402 Hm Aufstieg - 1357 Hm Abstieg - **09:05** Stunden Gehzeit - 13.51 km Strecke

Mindelheimer Hütte 2013m - Schrofenpass 1688m - Biberkopf 2599m - Rappenköpfe 2276m -  
Hochrappenkopf 2425m - Rappenseehütte 2091m



## Etappe 4

### Rappenseehütte - Hohes Licht - Mädelegabel - Kemptner Hütte

Wandern - 1087 Hm Aufstieg - 1304 Hm Abstieg - **07:40** Stunden Gehzeit - 11.53 km Strecke

Rappenseehütte 2091m - Hohes Licht 2651m - Mädelegabel 2644m - Kemptner Hütte 1845m

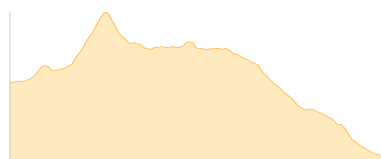


## Etappe 5

### Kemptner Hütte - Krottenkopfscharte - Großer Krottenkopf - Hermann-von-Barth-Hütte - Elbigenalp

Wandern - 1053 Hm Aufstieg - 1848 Hm Abstieg - **09:10** Stunden Gehzeit - 15.89 km Strecke

Kemptner Hütte 1845m - Krottenkopfscharte 2350m - Großer Krottenkopf 2656m - Hermann-von-Barth-Hütte  
2131m - Elbigenalp 1062m

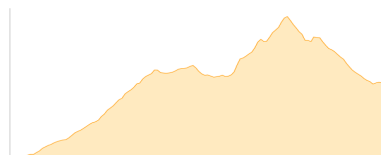


## Etappe 6

### Hinterhornbach - Fuchsensattel - Hochvogel - Kreuzspitze - Allgäu - Prinz-Luitpold-Haus

Wandern - 1702 Hm Aufstieg - 996 Hm Abstieg - **09:05** Stunden Gehzeit - 11.29 km Strecke

Hinterhornbach 1109m - Fuchsensattel 2039m - Hochvogel 2592m - Kreuzspitze [Allgäu] 2367m -  
Prinz-Luitpold-Haus 1846m





# Steinbock Gipfeltour

## Etappe 7

### Prinz-Luitpold-Haus - Giebelhaus

Wandern - 134 Hm Aufstieg - 870 Hm Abstieg - **02:55** Stunden Gehzeit - 5.82 km Strecke

Prinz-Luitpold-Haus 1846m - Giebelhaus 1068m





# Steinbock Gipfeltour

## Mögliche Unterkünfte

Fiderepasshütte 2070 m, DAV, Dusche: nein, Tel: +43 664 3203676, Schlafplätze: 120

Mindelheimer Hütte 2013 m, DAV, Dusche: nein, Tel: +49 8322 700153, Schlafplätze: 120

Rappenseehütte 2091 m, DAV, Dusche: ja, Tel: +49 8322 700155, Schlafplätze: 342

Kemptner Hütte 1845 m, DAV, Dusche: k.A., Tel: +49 8322 700152, Schlafplätze: 285

Hermann-von-Barth-Hütte 2131 m, DAV, Dusche: k.A., Schlafplätze: 63

Prinz-Luitpold-Haus 1846 m, DAV, Dusche: ja, Tel: +49 08322 700154, Schlafplätze: 172

Giebelhaus 1068 m, AV: k.A., Dusche: k.A., Schlafplätze: -