



Di Premosello-Chiovenda a Mergozzo

Typ: **Hufeisen**
Etappen: **6**
Länge: **46.06 km**
Zeitraum: .. - ..

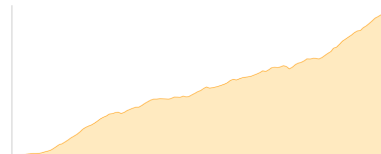
Gehzeit: **36:33 Stunden**
Aufstieg: **5968 Hm**
Abstieg: **5451 Hm**

Etappe 1

Premosello-Chiovenda - Bivacco Colma

Wandern - 1634 Hm Aufstieg - 138 Hm Abstieg - **06:40** Stunden Gehzeit - 7.26 km Strecke

Premosello-Chiovenda 218m - Bivacco Colma 1715m



Etappe 2

Bivacco Colma - Bivacco in La Piana

Wandern - 299 Hm Aufstieg - 1049 Hm Abstieg - **03:50** Stunden Gehzeit - 5.67 km Strecke

Bivacco Colma 1715m - Bivacco in La Piana 964m

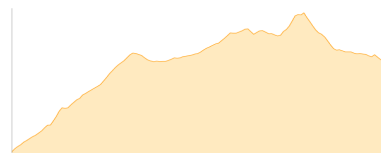


Etappe 3

Bivacco in La Piana - Bivacco Alpe Rina

Wandern - 1357 Hm Aufstieg - 614 Hm Abstieg - **06:45** Stunden Gehzeit - 7.75 km Strecke

Bivacco in La Piana 964m - Bivacco Alpe Rina 1707m

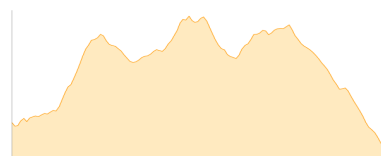


Etappe 4

Bivacco Alpe Rina - Rifugio al Cedo

Wandern - 1045 Hm Aufstieg - 1192 Hm Abstieg - **07:00** Stunden Gehzeit - 9.17 km Strecke

Bivacco Alpe Rina 1707m - Rifugio al Cedo 1560m



Etappe 5

Rifugio al Cedo - Bivacco Scaredi

Wandern - 964 Hm Aufstieg - 686 Hm Abstieg - **05:20** Stunden Gehzeit - 6.05 km Strecke

Rifugio al Cedo 1560m - Bivacco Scaredi 1838m

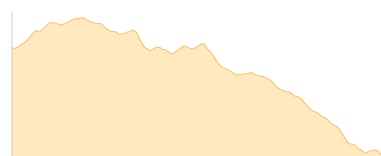


Etappe 6

Bivacco Scaredi - Cicogna

Wandern - 669 Hm Aufstieg - 1772 Hm Abstieg - **07:05** Stunden Gehzeit - 10.17 km Strecke

Bivacco Scaredi 1838m - Cicogna 735m





Di Premosello-Chiovenda a Mergozzo

Mögliche Unterkünfte

Bivacco Colma 1715 m, AV: k.A., Dusche: k.A., Schlafplätze: -

Bivacco in La Piana 964 m, AV: k.A., Dusche: k.A., Schlafplätze: -

Bivacco Alpe Rina 1707 m, AV: k.A., Dusche: k.A., Schlafplätze: -

Rifugio al Cedo 1560 m, AV: k.A., Dusche: k.A., Schlafplätze: -

Bivacco Scaredi 1838 m, AV: k.A., Dusche: k.A., Schlafplätze: -