



# Di Malesco a Premosello-Chiovenda

Typ:	<b>Strecke</b>	Gehzeit:	<b>26:51 Stunden</b>
Etappen:	<b>5</b>	Aufstieg:	<b>3969 Hm</b>
Länge:	<b>37.02 km</b>	Abstieg:	<b>4501 Hm</b>
Zeitraum:	<b>.. - ..</b>		

## Etappe 1

### Malesco - Rifugio al Cedo

Wandern - 972 Hm Aufstieg - 161 Hm Abstieg - **04:30** Stunden Gehzeit - 7.17 km Strecke

Malesco 749m - Rifugio al Cedo 1560m

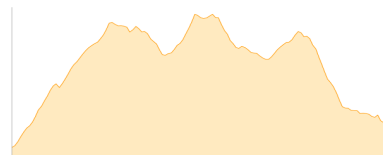


## Etappe 2

### Rifugio al Cedo - Bivacco Alpe Rina

Wandern - 1192 Hm Aufstieg - 1045 Hm Abstieg - **07:15** Stunden Gehzeit - 9.17 km Strecke

Rifugio al Cedo 1560m - Bivacco Alpe Rina 1707m

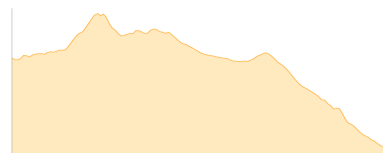


## Etappe 3

### Bivacco Alpe Rina - Bivacco in La Piana

Wandern - 614 Hm Aufstieg - 1357 Hm Abstieg - **05:45** Stunden Gehzeit - 7.75 km Strecke

Bivacco Alpe Rina 1707m - Bivacco in La Piana 964m



## Etappe 4

### Bivacco in La Piana - Bivacco Colma

Wandern - 1049 Hm Aufstieg - 299 Hm Abstieg - **04:50** Stunden Gehzeit - 5.67 km Strecke

Bivacco in La Piana 964m - Bivacco Colma 1715m

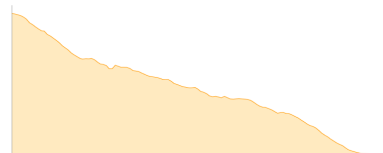


## Etappe 5

### Bivacco Colma - Premosello-Chiovenda

Wandern - 142 Hm Aufstieg - 1639 Hm Abstieg - **04:40** Stunden Gehzeit - 7.27 km Strecke

Bivacco Colma 1715m - Premosello-Chiovenda 218m





## Di Malesco a Premosello-Chiovenda

### Mögliche Unterkünfte

Rifugio al Cedo 1560 m, AV: k.A., Dusche: k.A., Schlafplätze: -

Bivacco Alpe Rina 1707 m, AV: k.A., Dusche: k.A., Schlafplätze: -

Bivacco in La Piana 964 m, AV: k.A., Dusche: k.A., Schlafplätze: -

Bivacco Colma 1715 m, AV: k.A., Dusche: k.A., Schlafplätze: -