



# Di Malesco a Mergozzo

Typ: **Strecke**  
Etappen: **4**  
Länge: **38.7 km**  
Zeitraum: .. - ..

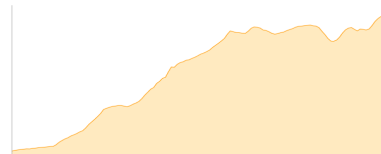
Gehzeit: **20:46 Stunden**  
Aufstieg: **2789 Hm**  
Abstieg: **3318 Hm**

## Etappe 1

### Malesco - Lorenzo - Testa del Mater - Bivacco Cortechiuo

Wandern - 1446 Hm Aufstieg - 307 Hm Abstieg - **06:45** Stunden Gehzeit - 10.26 km Strecke

Malesco 749m - Lorenzo 1162m - Testa del Mater 1815m - Bivacco Cortechiuo 1888m

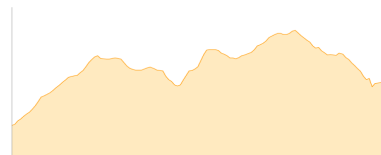


## Etappe 2

### Bivacco Cortechiuo - Bocchetta di campo

Wandern - 405 Hm Aufstieg - 311 Hm Abstieg - **02:25** Stunden Gehzeit - 3.88 km Strecke

Bivacco Cortechiuo 1888m - Bocchetta di campo 1983m

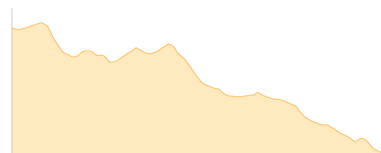


## Etappe 3

### Bocchetta di campo - Casa dell'Alpino

Wandern - 280 Hm Aufstieg - 1041 Hm Abstieg - **03:40** Stunden Gehzeit - 5.51 km Strecke

Bocchetta di campo 1983m - Casa dell'Alpino 1222m



## Etappe 4

### Casa dell'Alpino - Cicogna - Rovegro - Mergozzo

Wandern - 658 Hm Aufstieg - 1659 Hm Abstieg - **07:55** Stunden Gehzeit - 19.04 km Strecke

Casa dell'Alpino 1222m - Cicogna 735m - Rovegro 373m - Mergozzo 195m





## Di Malesco a Mergozzo

### Mögliche Unterkünfte

Bivacco Cortechiuso 1888 m, AV: k.A., Dusche: k.A., Schlafplätze: -

Bocchetta di campo 1983 m, AV: k.A., Dusche: k.A., Schlafplätze: -

Casa dell Alpino 1222 m, AV: k.A., Dusche: k.A., Schlafplätze: -