



Der Watzmann ruft, wir winken ihm

Typ: **Rundtour**
Etappen: **5**
Länge: **57.97 km**
Zeitraum: **02.08.2018 - 06.08.2018**

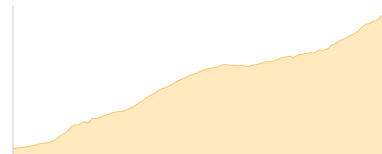
Gehzeit: **33:30 Stunden**
Aufstieg: **4754 Hm**
Abstieg: **4782 Hm**

Etappe 1 02.08.2018 Donnerstag

Campingplatz Grafenlehen - Watzmannhaus

Wandern - 1463 Hm Aufstieg - 160 Hm Abstieg - **06:20** Stunden Gehzeit - 8.74 km Strecke

Campingplatz Grafenlehen 585m - Watzmannhaus 1930m



Etappe 2 03.08.2018 Freitag

Watzmannhaus - Unterstand Wimbach - Wimbachgrieshütte

Wandern - 746 Hm Aufstieg - 1307 Hm Abstieg - **06:45** Stunden Gehzeit - 13.04 km Strecke

Watzmannhaus 1930m - Unterstand Wimbach 800m - Wimbachgrieshütte 1326m

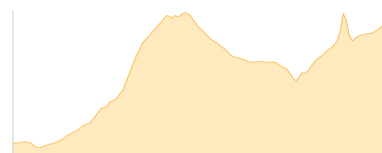


Etappe 3 04.08.2018 Samstag

Wimbachgrieshütte - Kleiner Hundstod - Ingolstädter Haus

Wandern - 1516 Hm Aufstieg - 732 Hm Abstieg - **07:45** Stunden Gehzeit - 9.64 km Strecke

Wimbachgrieshütte 1326m - Kleiner Hundstod 2263m - Ingolstädter Haus 2119m



Etappe 4 05.08.2018 Sonntag

Ingolstädter Haus - Hundstodgatterl - Trischübel - Kärlingerhaus - Funtensee

Wandern - 784 Hm Aufstieg - 1293 Hm Abstieg - **06:35** Stunden Gehzeit - 10.92 km Strecke

Ingolstädter Haus 2119m - Hundstodgatterl 2194m - Trischübel 1774m - Kärlingerhaus 1638m - Funtensee 1601m

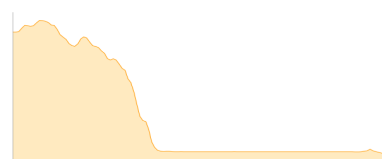


Etappe 5 06.08.2018 Montag

Kärlingerhaus - Schiffsanleger Salet - Schiffsanleger Königssee - Campingplatz Grafenlehen

Wandern - 245 Hm Aufstieg - 1290 Hm Abstieg - **06:05** Stunden Gehzeit - 15.63 km Strecke

Kärlingerhaus 1638m - Salet 604m - Königssee Seelände 608m - Campingplatz Grafenlehen 585m





Der Watzmann ruft, wir winken ihm

Mögliche Unterkünfte

Watzmannhaus 1930 m, DAV, Dusche: nein, Tel: +49 8652 964222, Schlafplätze: 210

Wimbachgrieshütte 1326 m, Naturfreunde, Dusche: ja, Tel: +49 8657 344, Schlafplätze: 48

Ingolstädter Haus 2119 m, DAV, Dusche: ja, Tel: +43 6582 8353, mobil: +43 664 1605733, Schlafplätze: 115

Kärlingerhaus 1638 m, DAV, Dusche: ja, Tel: +49 (0)8652-6019901, Schlafplätze: 203