



Der Watzmann ruft, rauf geht's...

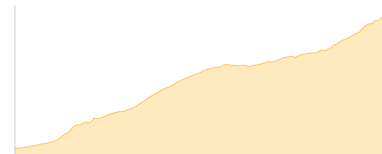
Typ:		Gehzeit:	34:10 Stunden
Etappen:	5	Aufstieg:	4991 Hm
Länge:	53.09 km	Abstieg:	5020 Hm
Zeitraum:	02.08.2018 - 06.08.2018		

Etappe 1 02.08.2018 Donnerstag

Campingplatz Grafenlehen - Watzmannhaus

Wandern - 1463 Hm Aufstieg - 160 Hm Abstieg - **06:20** Stunden Gehzeit - 8.74 km Strecke

Campingplatz Grafenlehen 585m - Watzmannhaus 1930m

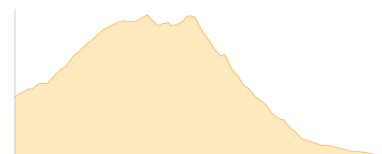


Etappe 2 03.08.2018 Freitag

Watzmannhaus - Hocheck - Watzmann - Wimbachgrieshütte

Wandern - 983 Hm Aufstieg - 1545 Hm Abstieg - **07:25** Stunden Gehzeit - 8.16 km Strecke

Watzmannhaus 1930m - Hocheck (Watzmann) 2651m - Watzmann 2713m - Wimbachgrieshütte 1326m

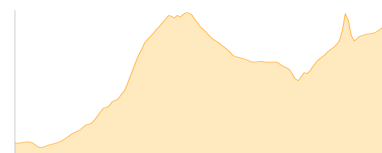


Etappe 3 04.08.2018 Samstag

Wimbachgrieshütte - Kleiner Hundstod - Ingolstädter Haus

Wandern - 1516 Hm Aufstieg - 732 Hm Abstieg - **07:45** Stunden Gehzeit - 9.64 km Strecke

Wimbachgrieshütte 1326m - Kleiner Hundstod 2263m - Ingolstädter Haus 2119m



Etappe 4 05.08.2018 Sonntag

Ingolstädter Haus - Hundstodgatterl - Trischübel - Kärlingerhaus - Funtensee

Wandern - 784 Hm Aufstieg - 1293 Hm Abstieg - **06:35** Stunden Gehzeit - 10.92 km Strecke

Ingolstädter Haus 2119m - Hundstodgatterl 2194m - Trischübel 1774m - Kärlingerhaus 1638m - Funtensee 1601m



Etappe 5 06.08.2018 Montag

Kärlingerhaus - Schiffsanleger Salet - Schiffsanleger Königssee - Campingplatz Grafenlehen

Wandern - 245 Hm Aufstieg - 1290 Hm Abstieg - **06:05** Stunden Gehzeit - 15.63 km Strecke

Kärlingerhaus 1638m - Salet 604m - Königssee Seelände 608m - Campingplatz Grafenlehen 585m





Der Watzmann ruft, rauf geht's...

Mögliche Unterkünfte

Watzmannhaus 1930 m, DAV, Dusche: nein, Tel: +49 8652 964222, Schlafplätze: 210

Wimbachgrieshütte 1326 m, Naturfreunde, Dusche: ja, Tel: +49 8657 344, Schlafplätze: 48

Ingolstädter Haus 2119 m, DAV, Dusche: ja, Tel: +43 6582 8353, mobil: +43 664 1605733, Schlafplätze: 115

Kärlingerhaus 1638 m, DAV, Dusche: ja, Tel: +49 (0)8652-6019901, Schlafplätze: 203