



Mittenwalder Höhenweg

Typ:
Etappen: **3**
Länge: **16.02 km**
Zeitraum: .. - ..

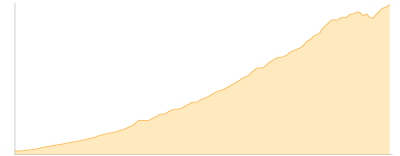
Gehzeit: **12:35 Stunden**
Aufstieg: **1986 Hm**
Abstieg: **1985 Hm**

Etappe 1

Mittenwald - Mittenwalder Hütte

Wandern - 632 Hm Aufstieg - 55 Hm Abstieg - **02:30** Stunden Gehzeit - 2.44 km Strecke

Karwendelbahn 933m - Mittenwalder Hütte 1515m

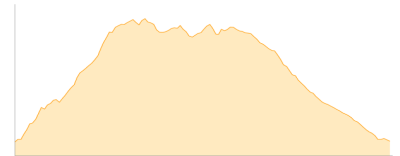


Etappe 2

Mittenwalder Hütte - Kirchspitze - Brunsteinhütte

Wandern - 1163 Hm Aufstieg - 1170 Hm Abstieg - **07:15** Stunden Gehzeit - 8.16 km Strecke

Mittenwalder Hütte 1515m - Kirchspitze 2301m - Brunsteinhütte 1560m

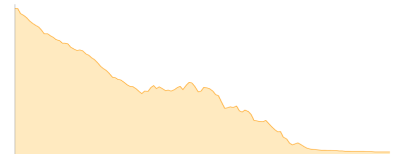


Etappe 3

Brunsteinhütte - Mittenwald

Wandern - 191 Hm Aufstieg - 760 Hm Abstieg - **02:50** Stunden Gehzeit - 5.42 km Strecke

Brunsteinhütte 1560m - Karwendelbahn 933m





Mittenwalder Höhenweg

Mögliche Unterkünfte

Mittenwalder Hütte 1515 m, DAV, Dusche: k.A., Tel: +49 172 8558877, mobil: +49 151 17303118, Schlafplätze: 27

Brunnsteinhütte 1560 m, DAV, Dusche: k.A., Tel: +49 172 8909613, Schlafplätze: 36