



Ollis Hüttentour

Typ: **Rundtour**
Etappen: **4**
Länge: **48.96 km**
Zeitraum: .. - ..

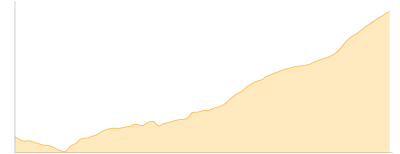
Gehzeit: **23:54 Stunden**
Aufstieg: **3309 Hm**
Abstieg: **3305 Hm**

Etappe 1

Rofenhof - Similaunhütte

Hochalpin - 1184 Hm Aufstieg - 192 Hm Abstieg - **06:05** Stunden Gehzeit - 12.86 km Strecke

Rofen 2014m - Similaunhütte 3019m

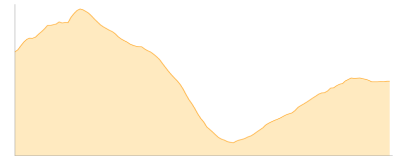


Etappe 2

Similaunhütte - Schöne Aussicht

Hochalpin - 671 Hm Aufstieg - 850 Hm Abstieg - **05:20** Stunden Gehzeit - 11.38 km Strecke

Similaunhütte 3019m - Schöne Aussicht [BZ] 2842m

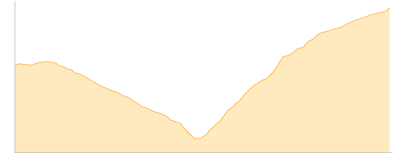


Etappe 3

Schöne Aussicht - Brandenburger Haus

Hochalpin - 1040 Hm Aufstieg - 603 Hm Abstieg - **06:15** Stunden Gehzeit - 12.24 km Strecke

Schöne Aussicht [BZ] 2842m - Brandenburger Haus 3277m



Etappe 4

Brandenburger Haus - Rofenhof

Hochalpin - 414 Hm Aufstieg - 1660 Hm Abstieg - **06:15** Stunden Gehzeit - 12.49 km Strecke

Brandenburger Haus 3277m - Hintergraslsitzen 3325m - Rofen 2014m





Ollis Hüttentour

Mögliche Unterkünfte

Rofen 2014 m, privat, Dusche: k.A., Tel: +43 5254 8103, Schlafplätze: 18

Similaunhütte 3019 m, privat, Dusche: ja, Tel: +39 0473 669711, mobil: +43 676 5074502, Schlafplätze: 70

Schöne Aussicht [BZ] 2842 m, privat, Dusche: ja, Tel: +39 0473 662140, Schlafplätze: 72

Brandenburger Haus 3277 m, DAV, Dusche: nein, Tel: +43 720 347320, mobil: +43 664 5402574, Schlafplätze: 95