



Rosengarten - Drei Zinnen

Typ:
Etappen: **9**
Länge: **108.5 km**
Zeitraum: .. - ..

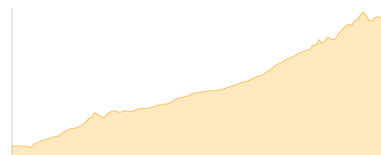
Gehzeit: **55:40 Stunden**
Aufstieg: **7802 Hm**
Abstieg: **7545 Hm**

Etappe 1

Weisslahnbad - Grasleitenhütte

Wandern - 1189 Hm Aufstieg - 251 Hm Abstieg - **05:20** Stunden Gehzeit - 6.95 km Strecke

Weisslahnbad 1200m - Grasleitenhütte 2165m



Etappe 2

Grasleitenhütte - Grasleitenpasshütte - Rifugio d- Antermoia

Wandern - 712 Hm Aufstieg - 322 Hm Abstieg - **03:35** Stunden Gehzeit - 4.71 km Strecke

Grasleitenhütte 2165m - Grasleitenpasshütte 2601m - Rifugio Antermoia 2497m



Etappe 3

Rifugio d- Antermoia - Plattkofelhütte - Rifugio Friedrich August

Wandern - 718 Hm Aufstieg - 955 Hm Abstieg - **05:55** Stunden Gehzeit - 12.61 km Strecke

Rifugio Antermoia 2497m - Plattkofelhütte 2300m - Rifugio Friedrich August 2298m



Etappe 4

Rifugio Friedrich August - Piz Bo-

Hochalpin - 1260 Hm Aufstieg - 426 Hm Abstieg - **06:20** Stunden Gehzeit - 9.85 km Strecke

Rifugio Friedrich August 2298m - Piz Boè 3152m




Etappe 5

Piz Bo- - Franz-Kostner-Hütte - Corvara

Hochalpin - 90 Hm Aufstieg - 1661 Hm Abstieg - **04:35** Stunden Gehzeit - 8 km Strecke

Piz Boè 3152m - Franz-Kostner-Hütte 2536m - Corvara 1550m



Etappe 6

Corvara - Lavarellahütte

Wandern - 1220 Hm Aufstieg - 720 Hm Abstieg - **07:35** Stunden Gehzeit - 14.94 km Strecke

Corvara 1550m - Lavarellahütte 2042m





Rosengarten - Drei Zinnen

Etappe 7

Lavarellahütte - Faneshütte - Cortina d Ampezzo - Sport Hotel Misurina

Wandern - 996 Hm Aufstieg - 1293 Hm Abstieg - **10:20** Stunden Gehzeit - 29.63 km Strecke

Lavarellahütte 2042m - Faneshütte 2060m - Cortina d Ampezzo 1220m - Sport Hotel Misurina 1751m

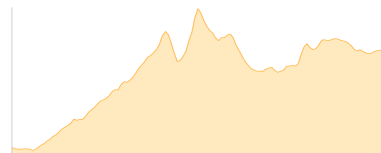


Etappe 8

Sport Hotel Misurina - Col de Varda - Rifugio Fonda Savio - Rifugio Auronzo

Wandern - 1318 Hm Aufstieg - 761 Hm Abstieg - **07:15** Stunden Gehzeit - 10.6 km Strecke

Sport Hotel Misurina 1751m - Col de Varda 2106m - Rifugio Fonda-Savio 2367m - Rifugio Auronzo 2320m



Etappe 9

Rifugio Auronzo - Rifugio Lavaredo - Dreizinnenhütte - Talschlusshütte - Fischleinboden

Wandern - 299 Hm Aufstieg - 1156 Hm Abstieg - **04:45** Stunden Gehzeit - 11.21 km Strecke

Rifugio Auronzo 2320m - Rifugio Lavaredo 2344m - Dreizinnenhütte 2405m - Talschlusshütte 1548m -
Fischleinboden 1454m





Rosengarten - Drei Zinnen

Mögliche Unterkünfte

- Grasleitenhütte 2165 m, CAI, Dusche: k.A., Tel: +39 0471 642103, Schlafplätze: -
- Grasleitenpasshütte 2601 m, AV: k.A., Dusche: k.A., Schlafplätze: -
- Rifugio Antermoia 2497 m, AV: k.A., Dusche: k.A., Schlafplätze: -
- Plattkofelhütte 2300 m, AV: k.A., Dusche: k.A., Schlafplätze: -
- Rifugio Friedrich August 2298 m, privat, Dusche: ja, Schlafplätze: -
- Franz-Kostner-Hütte 2536 m, CAI, Dusche: ja, Tel: +39 0333 8759838, Schlafplätze: 28
- Lavarellahütte 2042 m, AV: k.A., Dusche: k.A., Tel: +39 0474 501079, Schlafplätze: -
- Faneshütte 2060 m, privat, Dusche: ja, Tel: +39 0474 501 097, Schlafplätze: 100
- Sport Hotel Misurina 1751 m, AV: k.A., Dusche: k.A., Schlafplätze: -
- Rifugio Fonda-Savio 2367 m, AV: k.A., Dusche: k.A., Schlafplätze: -
- Rifugio Auronzo 2320 m, CAI, Dusche: k.A., Schlafplätze: -
- Rifugio Lavaredo 2344 m, AV: k.A., Dusche: k.A., Schlafplätze: -
- Dreizinnenhütte 2405 m, CAI, Dusche: ja, Tel: +39 0474 972002, Schlafplätze: -
- Talschlusshütte 1548 m, privat, Dusche: k.A., Schlafplätze: -