



Meraner Höhenweg

Typ: **Rundtour**
Etappen: **8**
Länge: **105.39 km**
Zeitraum: **04.09.2014 - 11.09.2014**

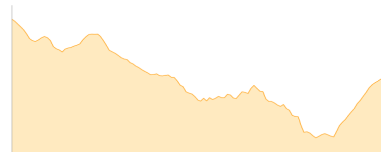
Gehzeit: **50:32 Stunden**
Aufstieg: **6924 Hm**
Abstieg: **6958 Hm**

Etappe 1 04.09.2014 Donnerstag

Tag1 - Christlhof - Krusterhof - Magdfeld

Wandern - 726 Hm Aufstieg - 1025 Hm Abstieg - **06:05** Stunden Gehzeit - 12.69 km Strecke

Christlhof 1135m - Krusterhof 1055m - Magdfeld 1124m



Etappe 2 05.09.2014 Freitag

Tag 2 Magdfeld - Bockerhütte

Wandern - 1324 Hm Aufstieg - 746 Hm Abstieg - **07:35** Stunden Gehzeit - 13.18 km Strecke

Magdfeld 1124m - Bockerhütte 1717m

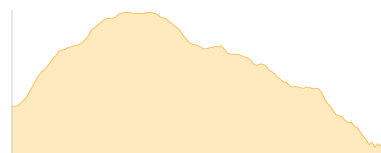


Etappe 3 06.09.2014 Samstag

Tag3 Bockerhütte - Oberkaser Alm - Grünsee - Langsee - Mutkopf - Steinegg - Hochmuth

Wandern - 849 Hm Aufstieg - 1224 Hm Abstieg - **06:55** Stunden Gehzeit - 13.19 km Strecke

Bockerhütte 1717m - Oberkaser Alm 2131m - Grünsee [ST] 2339m - Langsee 2377m - Mutkopf 1662m - Steinegg 1396m - Hochmuth 1361m

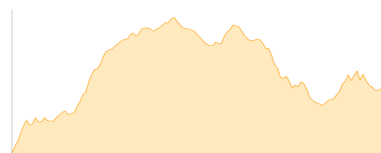


Etappe 4 07.09.2014 Sonntag

Tag4 Hochmuth - Leitalm (I) - Hochganghaus - Nassereithhütte - Giggelberg

Wandern - 1072 Hm Aufstieg - 828 Hm Abstieg - **06:55** Stunden Gehzeit - 13.34 km Strecke

Hochmuth 1361m - Leitalm 1522m - Hochganghaus 1839m - Schutzhütte Nasereit 1532m - Giggelberg 1572m

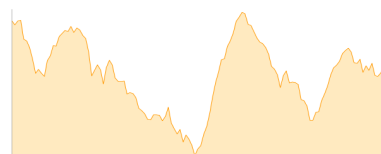


Etappe 5 08.09.2014 Montag

Tag5 Giggelberg - Pirchhof - Lint

Wandern - 1003 Hm Aufstieg - 1111 Hm Abstieg - **07:35** Stunden Gehzeit - 15.82 km Strecke

Giggelberg 1572m - Pirchhof 1432m - Lint 1469m



Etappe 6 09.09.2014 Dienstag

Tag6 Rableid - Eishof

Wandern - 840 Hm Aufstieg - 271 Hm Abstieg - **04:45** Stunden Gehzeit - 10.28 km Strecke

Rableid 2013m - Eishof 2076m





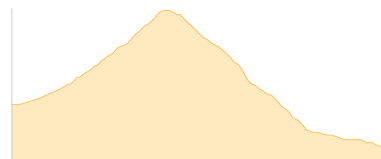
Meraner Höhenweg

Etappe 7 10.09.2014 Mittwoch

Tag7 Eishof - Eisjöchl - Stettiner Hütte - Lazinser Alm - Zeppichl

Wandern - 846 Hm Aufstieg - 1242 Hm Abstieg - **07:25** Stunden Gehzeit - 17.07 km Strecke

Eishof 2076m - Eisjöchl 2895m - Stettiner Hütte 2875m - Lazinser Alm 1848m - Zeppichl 1671m



Etappe 8 11.09.2014 Donnerstag

Tag8 Zeppichl - Hüttenwirt

Wandern - 264 Hm Aufstieg - 511 Hm Abstieg - **03:25** Stunden Gehzeit - 9.83 km Strecke

Zeppichl 1671m - Hüttenwirt 1465m





Meraner Höhenweg

Mögliche Unterkünfte

Krusterhof 1055 m, AV: k.A., Dusche: k.A., Schlafplätze: -

Bockerhütte 1717 m, privat, Dusche: k.A., Tel: +39 0349 7707626, Schlafplätze: 40

Oberkaser Alm 2131 m, privat, Dusche: k.A., Tel: +39 0473 420 452, Schlafplätze: 25

Mutkopf 1662 m, privat, Dusche: k.A., Schlafplätze: -

Steinegg 1396 m, privat, Dusche: k.A., Schlafplätze: -

Leiteralm 1522 m, privat, Dusche: k.A., Schlafplätze: -

Hochganghaus 1839 m, privat, Dusche: k.A., Tel: +39 0473 443310, Schlafplätze: 30

Schutzhütte Nasereit 1532 m, privat, Dusche: k.A., Tel: +39 0473 968222, Schlafplätze: 26

Giggelberg 1572 m, AV: k.A., Dusche: k.A., Schlafplätze: -

Pirchhof 1432 m, AV: k.A., Dusche: k.A., Schlafplätze: -

Lint 1469 m, AV: k.A., Dusche: k.A., Schlafplätze: -

Rableid 2013 m, privat, Dusche: k.A., Tel: +39 473 420631, mobil: +39 335 366766, Schlafplätze: -

Eishof 2076 m, privat, Dusche: k.A., Tel: +39 473 420524, mobil: +39 3336 521974, Schlafplätze: -

Stettiner Hütte 2875 m, Autonome Provinz Bozen-Südtirol, Dusche: k.A., Tel: +39 0473 424244, Schlafplätze: 40

Zeppichl 1671 m, AV: k.A., Dusche: k.A., Schlafplätze: -

Hüttenwirt 1465 m, AV: k.A., Dusche: k.A., Schlafplätze: -