



Lechquellenrunde

Typ: **Rundtour**
Etappen: **4**
Länge: **54.58 km**
Zeitraum: **.. - ..**

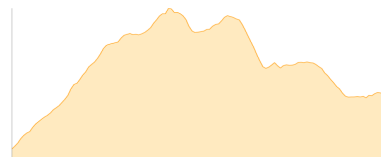
Gehzeit: **27:00 Stunden**
Aufstieg: **3737 Hm**
Abstieg: **3867 Hm**

Etappe 1

Gasthof Älpele - Göppinger Hütte - Freiburger Hütte

Wandern - 1130 Hm Aufstieg - 781 Hm Abstieg - **07:05** Stunden Gehzeit - 14.24 km Strecke

Unteres Älpele 1562m - Göppinger Hütte 2245m - Freiburger Hütte 1931m

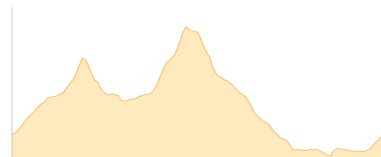


Etappe 2

Freiburger Hütte - Steineres Meer - Ravensburger Hütte

Wandern - 896 Hm Aufstieg - 862 Hm Abstieg - **06:25** Stunden Gehzeit - 13.45 km Strecke

Freiburger Hütte 1931m - Formaletsch 2292m - Steineres Meer Lechquelle 2062m - Ravensburger Hütte 1948m



Etappe 3

Ravensburger Hütte - Stuttgarter Hütte

Wandern - 1164 Hm Aufstieg - 823 Hm Abstieg - **07:10** Stunden Gehzeit - 13.44 km Strecke

Ravensburger Hütte 1948m - Stuttgarter Hütte 2310m

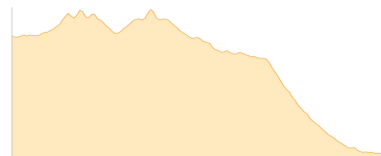


Etappe 4

Stuttgarter Hütte - Krabachspitze - Rauhe Kopf Scharte - Bockbachsattel - ... - Lech

Wandern - 547 Hm Aufstieg - 1401 Hm Abstieg - **06:20** Stunden Gehzeit - 13.45 km Strecke

Stuttgarter Hütte 2310m - Krabachspitze 2522m - Rauhe Kopf Scharte 2415m - Bockbachsattel 2336m - Südliche Wösterspitze 2537m - Lech 1446m





Lechquellenrunde

Mögliche Unterkünfte

Göppinger Hütte 2245 m, DAV, Dusche: nein, Tel: +43 5583 3540, mobil: +43 664 3146854, Schlafplätze: 65

Freiburger Hütte 1931 m, DAV, Dusche: ja, mobil: +43 664 1745042, Schlafplätze: 140

Ravensburger Hütte 1948 m, DAV, Dusche: ja, Tel: +43 664 5005526, Schlafplätze: 81

Stuttgarter Hütte 2310 m, DAV, Dusche: ja, Tel: +43 5583 3412, mobil: +43 676 7580250, Schlafplätze: 70

Persönliche Anmerkungen

Zeitraum: 16.08.14-19.08.14