



# Alpenüberquerung P-Seminar 2017/18

Typ:  
Etappen: **6**  
Länge: **99.58 km**  
Zeitraum: .. - ..


Gehzeit: **45:58 Stunden**  
Aufstieg: **5818 Hm**  
Abstieg: **6809 Hm**

## Etappe 1

### Obertal - Tribulaunhütte

Wandern - 1374 Hm Aufstieg - 295 Hm Abstieg - **06:20** Stunden Gehzeit - 9.51 km Strecke

Feuerstein 1281m - Tribulaunhütte (I) 2369m



## Etappe 2

### Tribulaunhütte - Furlhütte

Wandern - 1080 Hm Aufstieg - 1582 Hm Abstieg - **09:35** Stunden Gehzeit - 22.07 km Strecke

Tribulaunhütte (I) 2369m



## Etappe 3

### Furlhütte - Rossstodl - Sterzing - Busfahrt - Busfahrt - Alpenrosenhof

Wandern - 1352 Hm Aufstieg - 992 Hm Abstieg - **08:45** Stunden Gehzeit - 17.91 km Strecke

Rossstodl 1858m - Penser Joch 2211m



## Etappe 4

### Alpenrosenhof - Flaggerschartenhütte

Wandern - 834 Hm Aufstieg - 553 Hm Abstieg - **05:05** Stunden Gehzeit - 9.39 km Strecke

Penser Joch 2211m - Flaggerschartenhütte 2481m

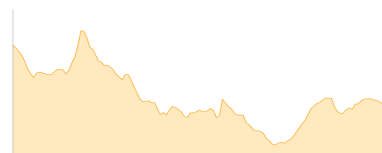


## Etappe 5

### Flaggerschartenhütte - Tellerjoch - Schutzhaus Latzfonser Kreuz

Wandern - 679 Hm Aufstieg - 851 Hm Abstieg - **05:15** Stunden Gehzeit - 10.17 km Strecke

Flaggerschartenhütte 2481m - Tellerjoch 2520m - Latzfonser Kreuz 2311m

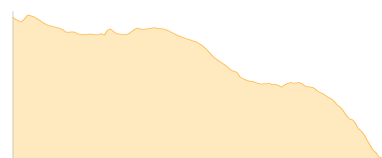


## Etappe 6

### Schutzhaus Latzfonser Kreuz - Feltunerhütte - Pemmern - Feichter Hotel

Wandern - 499 Hm Aufstieg - 2536 Hm Abstieg - **11:00** Stunden Gehzeit - 30.53 km Strecke

Latzfonser Kreuz 2311m - Pemmern 1532m





## Alpenüberquerung P-Seminar 2017/18

### Mögliche Unterkünfte

Tribulaunhütte (I) 2369 m, CAI, Dusche: k.A., Tel: +39 0472 632470, Schlafplätze: 37

Flaggschartenhütte 2481 m, CAI, Dusche: ja, Schlafplätze: 34

Latzfonser Kreuz 2311 m, privat, Dusche: ja, Schlafplätze: -