



Dolomitten hüttentour Rosengarten

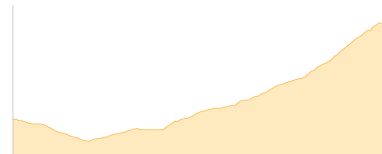
Typ:	Strecke	Gehzeit:	39:58 Stunden
Etappen:	6	Aufstieg:	5971 Hm
Länge:	64.78 km	Abstieg:	5962 Hm
Zeitraum:	.. - ..		

Etappe 1

Weisslahnbad - Tschafonhütte

Wandern - 690 Hm Aufstieg - 161 Hm Abstieg - **03:25** Stunden Gehzeit - 5.78 km Strecke

Weisslahnbad 1200m - Tschafonhütte 1722m



Etappe 2

Tschafonhütte - Schlernhaus

Wandern - 1221 Hm Aufstieg - 496 Hm Abstieg - **05:55** Stunden Gehzeit - 6.89 km Strecke

Tschafonhütte 1722m - Schlernhaus 2457m

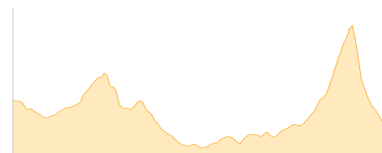


Etappe 3

Schlernhaus - Tierser Alpl - Plattkofelhütte - Langkofelhütte

Wandern - 1233 Hm Aufstieg - 1424 Hm Abstieg - **09:00** Stunden Gehzeit - 16.05 km Strecke

Schlernhaus 2457m - Tierser Alpl 2440m - Plattkofelhütte 2300m - Langkofelhütte 2253m



Etappe 4

Langkofelhütte - Rifugio d. Antermoia

Wandern - 1366 Hm Aufstieg - 1092 Hm Abstieg - **08:15** Stunden Gehzeit - 12.03 km Strecke

Langkofelhütte 2253m - Rifugio Antermoia 2497m

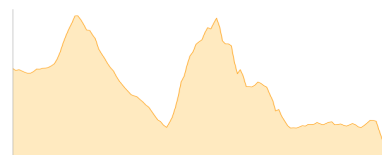


Etappe 5

Rifugio d. Antermoia - Paolina

Wandern - 1060 Hm Aufstieg - 1461 Hm Abstieg - **07:55** Stunden Gehzeit - 11.95 km Strecke

Rifugio Antermoia 2497m - Rifugio Paolina 2125m



Etappe 6

Paolina - Weisslahnbad

Wandern - 401 Hm Aufstieg - 1328 Hm Abstieg - **05:30** Stunden Gehzeit - 12.07 km Strecke

Rifugio Paolina 2125m - Weisslahnbad 1200m





Dolomitten hüttentour Rosengarten

Mögliche Unterkünfte

Tschafonhütte 1722 m, AV: k.A., Dusche: k.A., Schlafplätze: -

Schlernhaus 2457 m, CAI, Dusche: k.A., Schlafplätze: -

Tierser Alpl 2440 m, privat, Dusche: k.A., Schlafplätze: -

Plattkofelhütte 2300 m, AV: k.A., Dusche: k.A., Schlafplätze: -

Langkofelhütte 2253 m, CAI, Dusche: k.A., Tel: +39 0471 792323, mobil: +39 0335 6279567, Schlafplätze: -

Rifugio Antermoia 2497 m, AV: k.A., Dusche: k.A., Schlafplätze: -

Rifugio Paolina 2125 m, AV: k.A., Dusche: k.A., Schlafplätze: -