



Tannheimer Tal Rundtour mit Klettersteig leicht

Typ: **Rundtour**
Etappen: **3**
Länge: **27.5 km**
Zeitraum: .. - ..

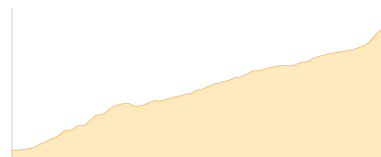
Gehzeit: **16:29 Stunden**
Aufstieg: **2437 Hm**
Abstieg: **2446 Hm**

Etappe 1

Gasthaus Bärenfalle - Otto-Mayr-Hütte

Wandern - 724 Hm Aufstieg - 46 Hm Abstieg - **03:25** Stunden Gehzeit - 6.84 km Strecke

Otto-Mayr-Hütte 1530m

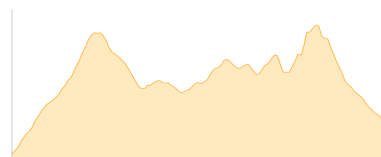


Etappe 2

Otto-Mayr-Hütte - Große Schlicke - Vilser Scharte - Läuferspitze - Hallergernjoch - ... - Gimpelhaus

Klettersteig - 982 Hm Aufstieg - 883 Hm Abstieg - **06:05** Stunden Gehzeit - 8.24 km Strecke

Otto-Mayr-Hütte 1530m - Große Schlicke 2059m - Vilser Scharte 1817m - Läuferspitze 1956m - Hallergernjoch 1850m - Rote Flüh 2111m - Gimpelhaus 1659m

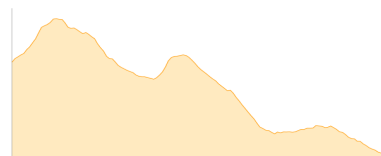


Etappe 3

Gimpelhaus - Hahlealpe

Wandern - 731 Hm Aufstieg - 1517 Hm Abstieg - **07:00** Stunden Gehzeit - 12.42 km Strecke

Gimpelhaus 1659m - Hahlealpe 1554m





Tannheimer Tal Rundtour mit Klettersteig leicht

Mögliche Unterkünfte

Otto-Mayr-Hütte 1530 m, DAV, Dusche: ja, Tel: +43 5677 8457, Schlafplätze: 74

Gimpelhaus 1659 m, privat, Dusche: ja, Tel: +43 5675 8251, Schlafplätze: 220

Hahlealpe 1554 m, AV: k.A., Dusche: k.A., Schlafplätze: -