



Alpenquerung für ambitionierte Bergwanderer von Kreut

Typ: **Strecke**
Etappen: **12**
Länge: **111.04 km**
Zeitraum: **00.00.0000 - 00.00.0000**

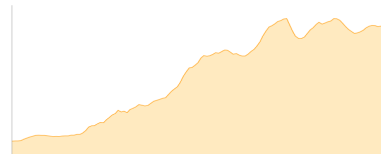
Gehzeit: **58:20 Stunden**
Aufstieg: **8166 Hm**
Abstieg: **8365 Hm**

Etappe 1

Wandererparkplatz Wildbad Kreuth - Guffershütte

Wandern - 1046 Hm Aufstieg - 369 Hm Abstieg - **05:25** Stunden Gehzeit - 9.61 km Strecke

Guffershütte 1475m

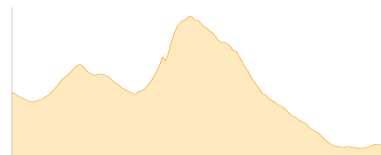


Etappe 2

Guffershütte - Dorfhaus Steinberg

Wandern - 1099 Hm Aufstieg - 1558 Hm Abstieg - **08:25** Stunden Gehzeit - 13.04 km Strecke

Guffershütte 1475m - Guffertspitze 2195m - Haus Waldhäusl 1004m



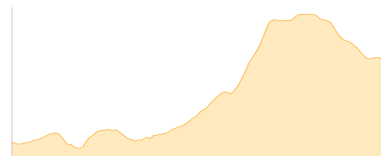
Etappe 3: Ruhetag

Etappe 4

Dorfhaus Steinberg- Bayreuther Hütte

Wandern - 1108 Hm Aufstieg - 548 Hm Abstieg - **06:15** Stunden Gehzeit - 11.34 km Strecke

Bayreuther Hütte 1600m



Etappe 5

Bayreuther Hütte - Bahnhof Jenbach-Direkt

Wandern - 55 Hm Aufstieg - 1099 Hm Abstieg - **03:55** Stunden Gehzeit - 9.97 km Strecke

Bayreuther Hütte 1600m - Bahnhof Jenbach 530m



Etappe 6: Ruhetag



Alpenquerung für ambitionierte Bergwanderer von Kreut

Etappe 7

Finkenberg - Alternative- Gamshütte -T-

Wandern - 1094 Hm Aufstieg - 71 Hm Abstieg - **04:35** Stunden Gehzeit - 6.43 km Strecke

Finkenberg 885m - Gamshütte [T] 1921m

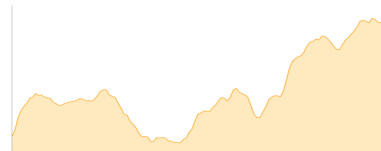


Etappe 8

Gamshütte [T] - Friesenberghaus

Wandern - 1364 Hm Aufstieg - 796 Hm Abstieg - **08:00** Stunden Gehzeit - 14.72 km Strecke

Gamshütte [T] 1921m - Friesenberghaus 2498m



Etappe 9: Ruhetag

Etappe 10

Friesenberghaus - Landshuter-Europa-Hütte

Wandern - 1073 Hm Aufstieg - 884 Hm Abstieg - **07:55** Stunden Gehzeit - 19.17 km Strecke

Friesenberghaus 2498m - Europahütte 2693m

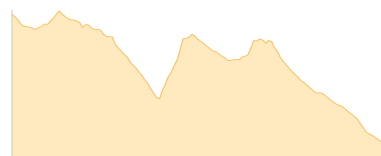


Etappe 11

Landshuter-Europa-Hütte - Wildseespitze - Enzianhütte

Wandern - 725 Hm Aufstieg - 1495 Hm Abstieg - **06:45** Stunden Gehzeit - 10.95 km Strecke

Europahütte 2693m - Wildseespitze 2733m - Enzianhütte 1984m



Etappe 12

Enzianhütte - Hühnerspielhütte - Prantneralm- Sterzing - Sterzing

Wandern - 602 Hm Aufstieg - 1545 Hm Abstieg - **07:05** Stunden Gehzeit - 15.8 km Strecke

Enzianhütte 1984m - Hühnerspielhütte 1868m - Prantneralm, Sterzing 1818m - Sterzing 956m





Alpenquerung für ambitionierte Bergwanderer von Kreut

Mögliche Unterkünfte

Gufferthütte 1475 m, DAV, Dusche: k.A., mobil: +43 676 6292404, Schlafplätze: 58

Haus Waldhäusl 1004 m, AV: k.A., Dusche: k.A., Schlafplätze: -

Bayreuther Hütte 1600 m, DAV, Dusche: k.A., Tel: +43 664 3425103, Schlafplätze: -

Gamshütte [T] 1921 m, DAV, Dusche: nein, Tel: +43 676 3437741, Schlafplätze: 38

Friesenberghaus 2498 m, DAV, Dusche: ja, Tel: +43 676 7497550, Schlafplätze: 56

Europahütte 2693 m, DAV+CAI, Dusche: nein, Tel: +39 0472 646076, Schlafplätze: 88

Enzianhütte 1984 m, privat, Dusche: k.A., Tel: +39 0472 631224, Schlafplätze: 61

Hühnerspielhütte 1868 m, privat, Dusche: k.A., Tel: +39 0335 5666181, Schlafplätze: 9

Prantneralm, Sterzing 1818 m, AV: k.A., Dusche: k.A., Schlafplätze: -