



Trockenmauerweg 2. Teil

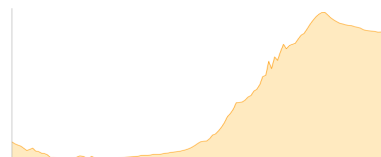
Typ:	Strecke	Gehzeit:	25:04 Stunden
Etappen:	4	Aufstieg:	3104 Hm
Länge:	58.49 km	Abstieg:	3441 Hm
Zeitraum:	08.05.2018 - 11.05.2018		

Etappe 1 08.05.2018 Dienstag

Refugi Muleta - Refugi Tossals Verds

Wandern - 1040 Hm Aufstieg - 401 Hm Abstieg - **06:25** Stunden Gehzeit - 14.55 km Strecke

Refugi Muleta 110m - Coll de l'Ofre 875m - Refugi Cúber 760m

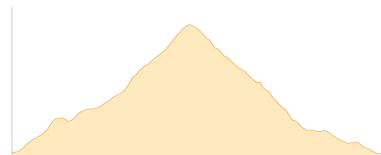


Etappe 2 09.05.2018 Mittwoch

Refugi Tossals Verds - Coll des Prat - Refugi de Son Amer

Wandern - 737 Hm Aufstieg - 742 Hm Abstieg - **05:40** Stunden Gehzeit - 13.18 km Strecke

Refugi Tossals Verds 540m - Coll des Prat 1205m - Refugi de Son Amer 529m



Etappe 3 10.05.2018 Donnerstag

Refugi de Son Amer - Schlucht Torrent de Pareis - Sa Calobra

Wandern - 619 Hm Aufstieg - 1118 Hm Abstieg - **05:55** Stunden Gehzeit - 12.75 km Strecke

Refugi de Son Amer 529m - Schlucht Torrent de Pareis 180m - Sa Calobra 20m

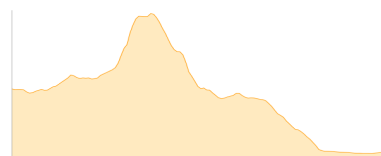


Etappe 4 11.05.2018 Freitag

Refugi de Son Amer - Puig Tomir - Refugi Pont Roma

Wandern - 708 Hm Aufstieg - 1180 Hm Abstieg - **07:10** Stunden Gehzeit - 18.02 km Strecke

Refugi de Son Amer 529m - Puig Tomir 1104m - Refugi Pont Roma 55m





Trockenmauerweg 2. Teil

Mögliche Unterkünfte

Refugi Muleta 110 m, AV: k.A., Dusche: k.A., Schlafplätze: -

Refugi Cúber 760 m, AV: k.A., Dusche: k.A., Schlafplätze: -

Refugi Tossals Verds 540 m, AV: k.A., Dusche: k.A., Schlafplätze: -

Refugi de Son Amer 529 m, AV: k.A., Dusche: k.A., Schlafplätze: -

Refugi Pont Roma 55 m, AV: k.A., Dusche: k.A., Schlafplätze: -